

# Kommuneplan 2019

Kortbilag til rammeændringer eller ændringer i geometrier for retningslinjer  
Numre på kort svarer til nummereringen i oversigten og ændringer.

Alle kort vender mod nord

Ønsker til boligudlæg er markeret med sort skravering

Rammebetydning:

**B:** Bolig

**BE:** Blandet bolig og erhverv

**E:** Erhverv

**C:** Centerramme

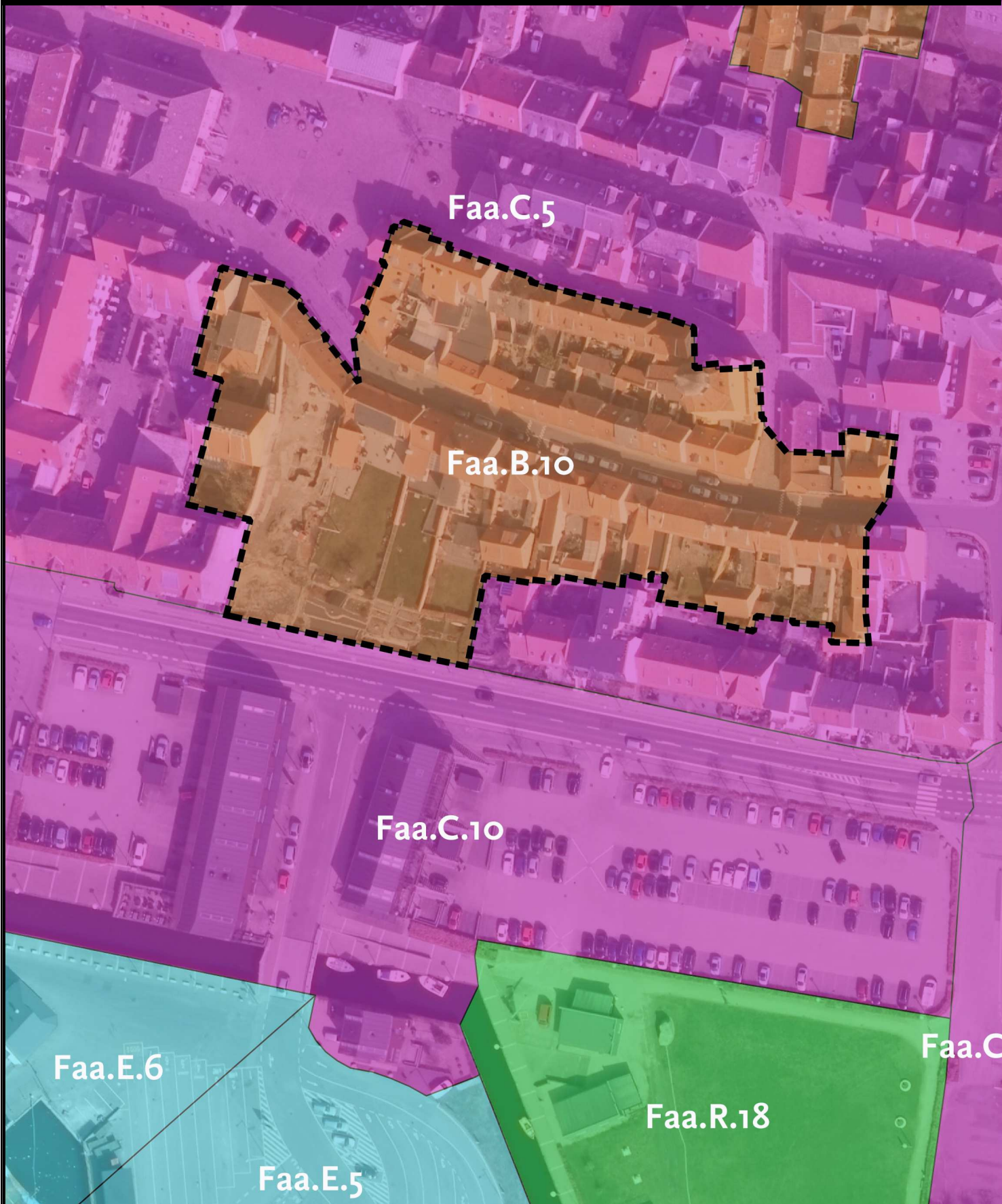
**R:** Rekreativramme

**S:** Sommerhusområder

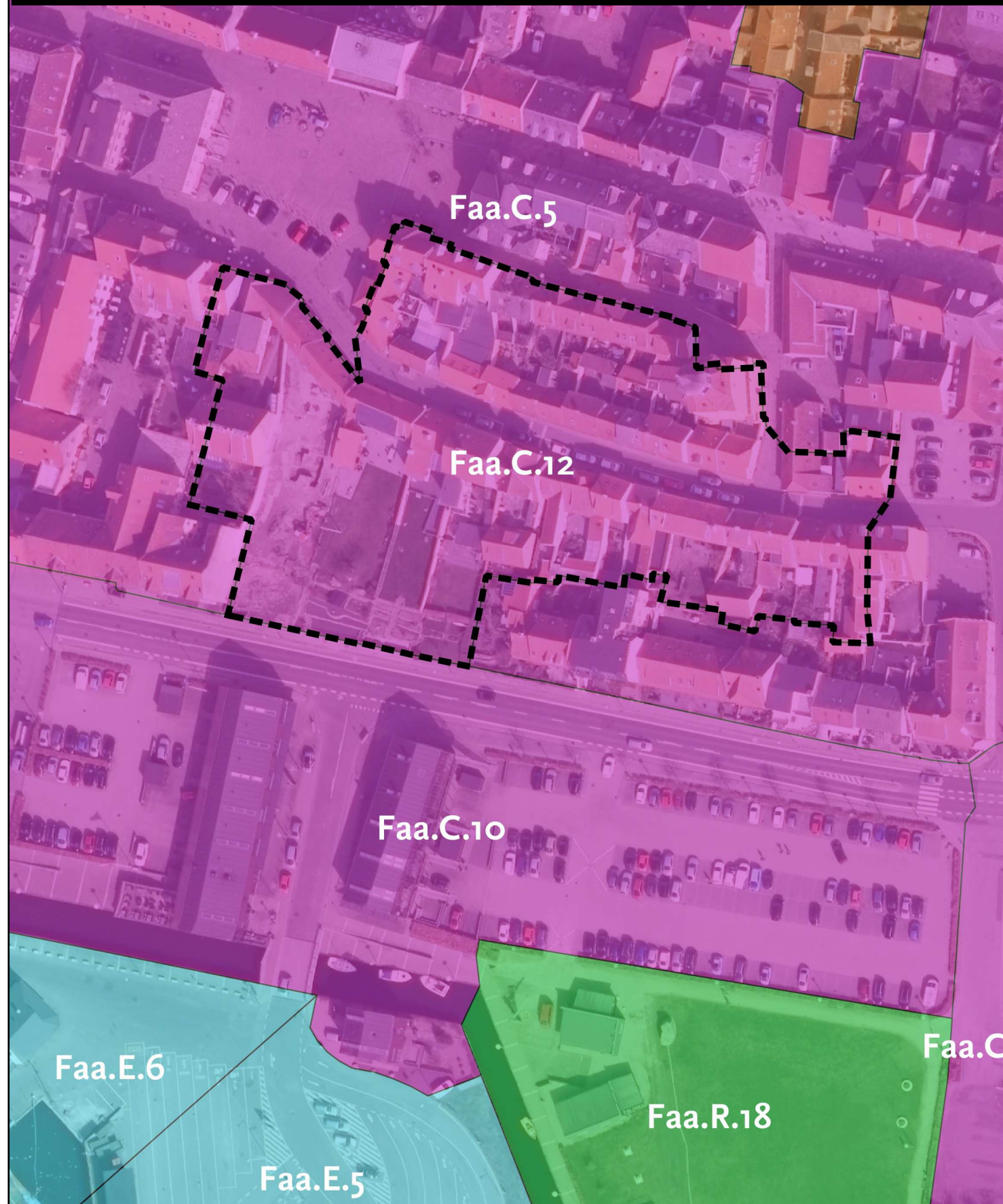
**O:** Ramme til offentlige formål

**T:** Tekniske anlæg

### Kommuneplan 2013




### Forslag til Kommuneplan 2019






Kommuneplan 2013



Forslag til Kommuneplan 2019

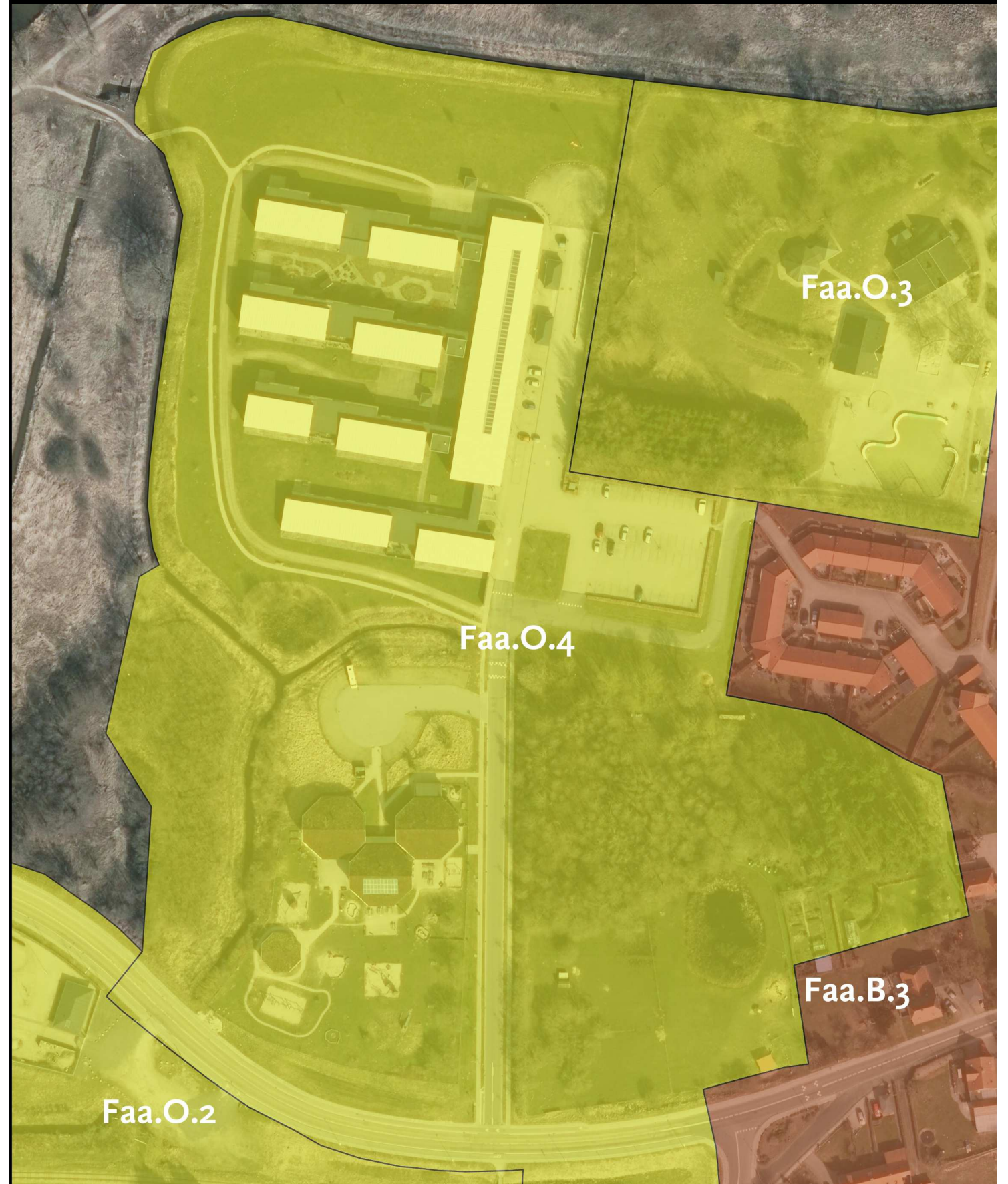




Kommuneplan 2013

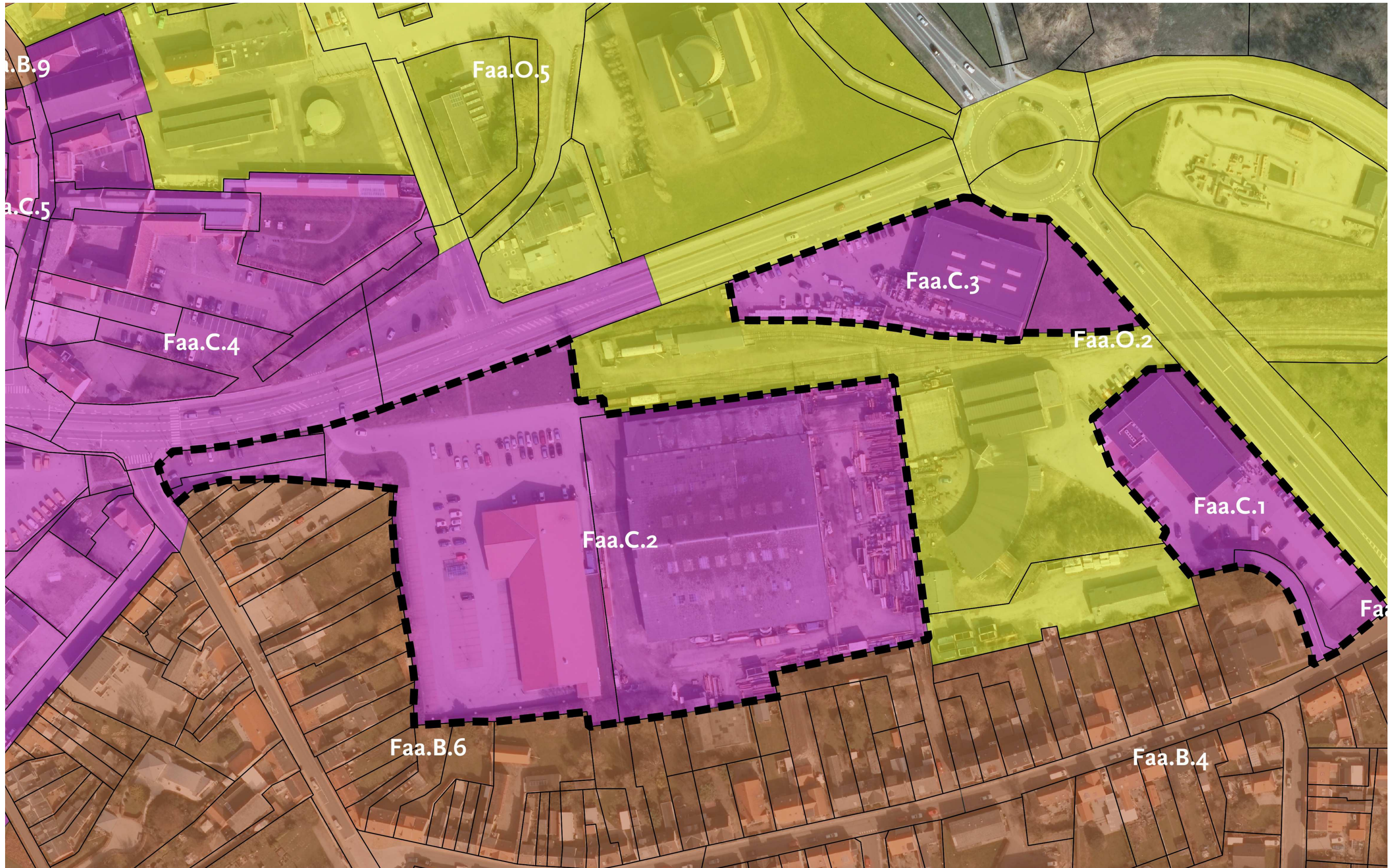


Forslag til Kommuneplan 2019



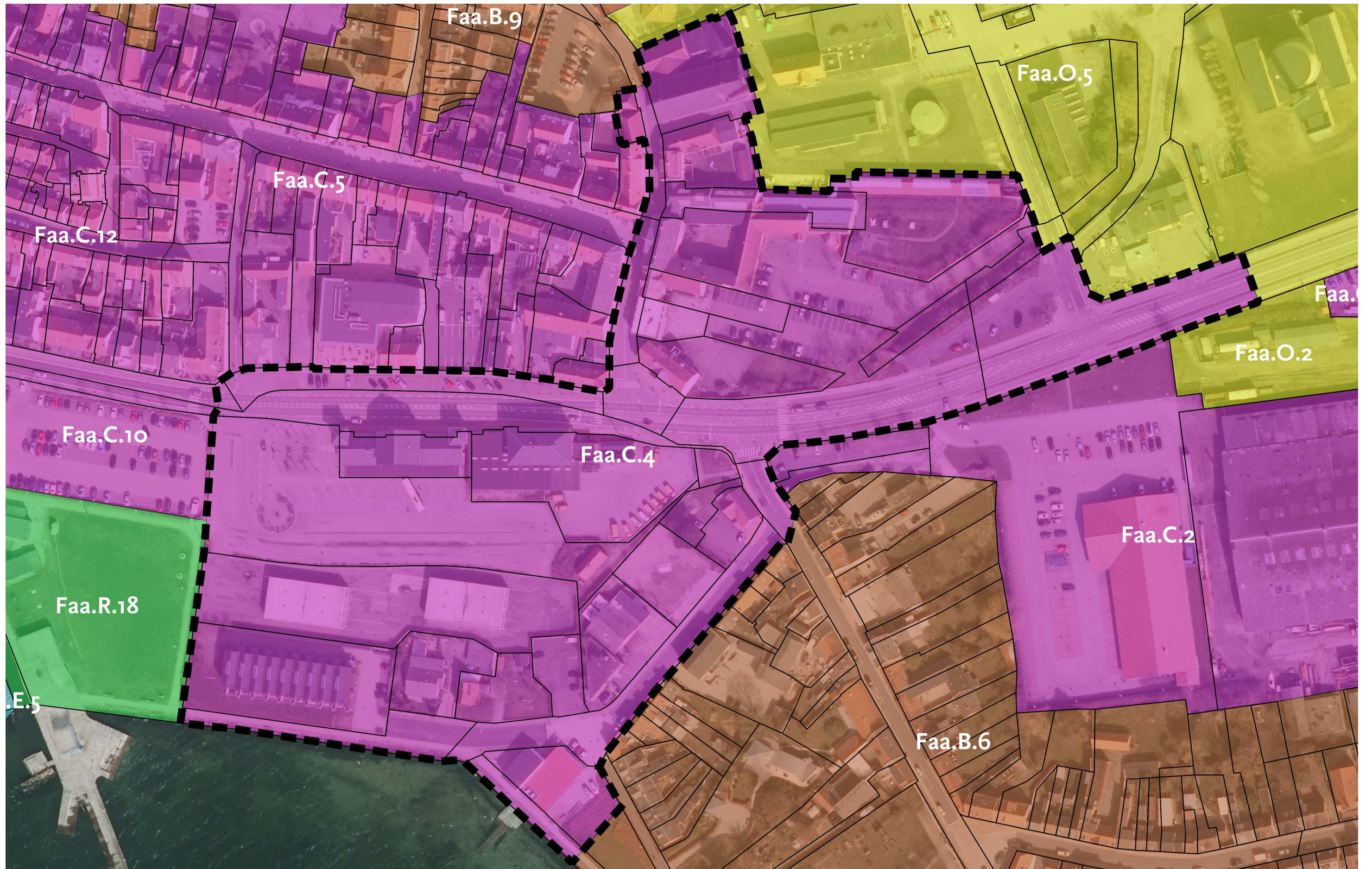


## 4. Faa.c.1, Faa.C.2 og Faa.C.3



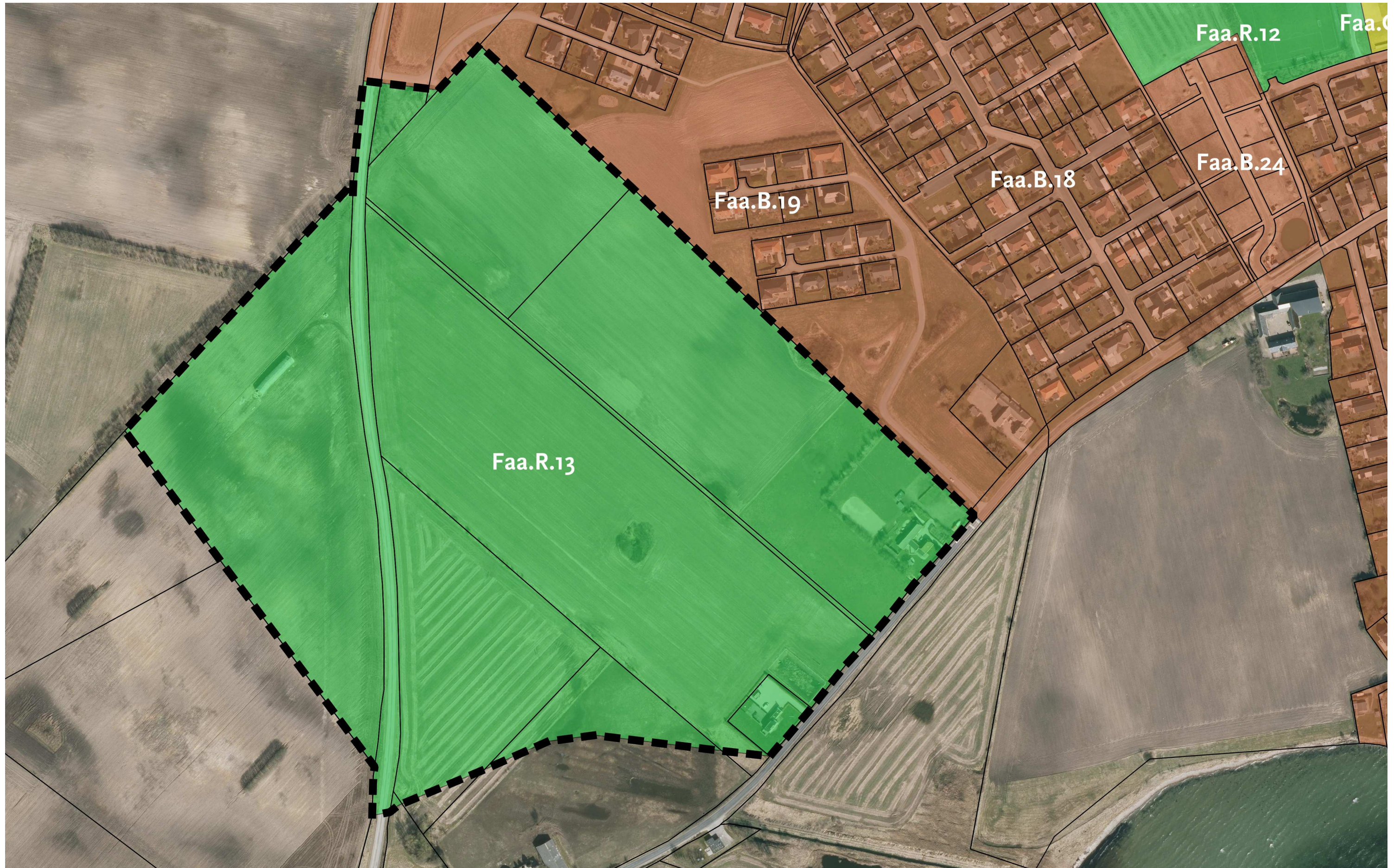


# 5. Faa.C.4



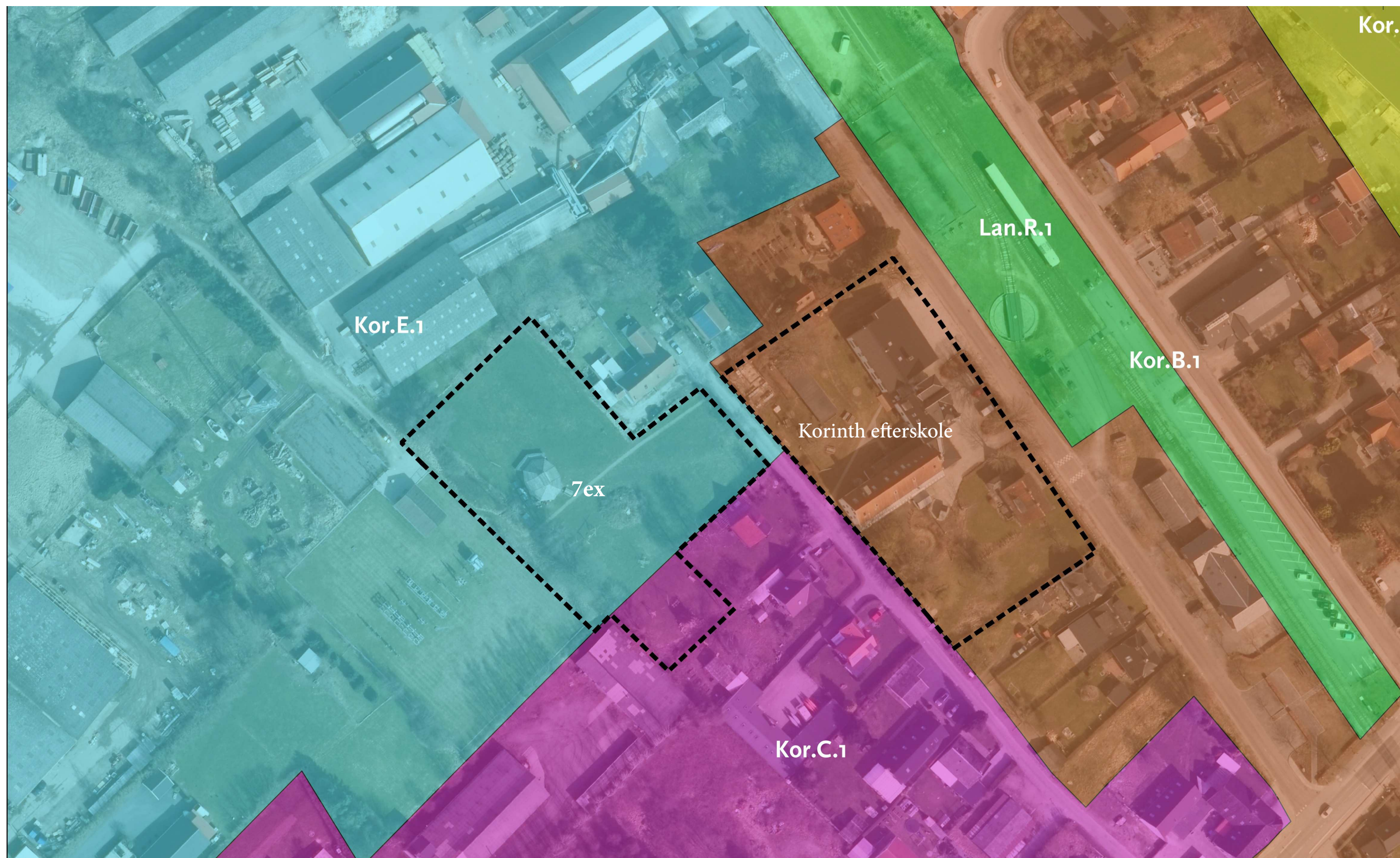


# 6. Faa.R.13





# 7. Kor.E.1





Ramme Kor.R.3 er markeret med sort stiplet linje  
Det grønne skraverede område er lokalplan 1.04

## 8. Kor.R.3

### Kommuneplan 2013

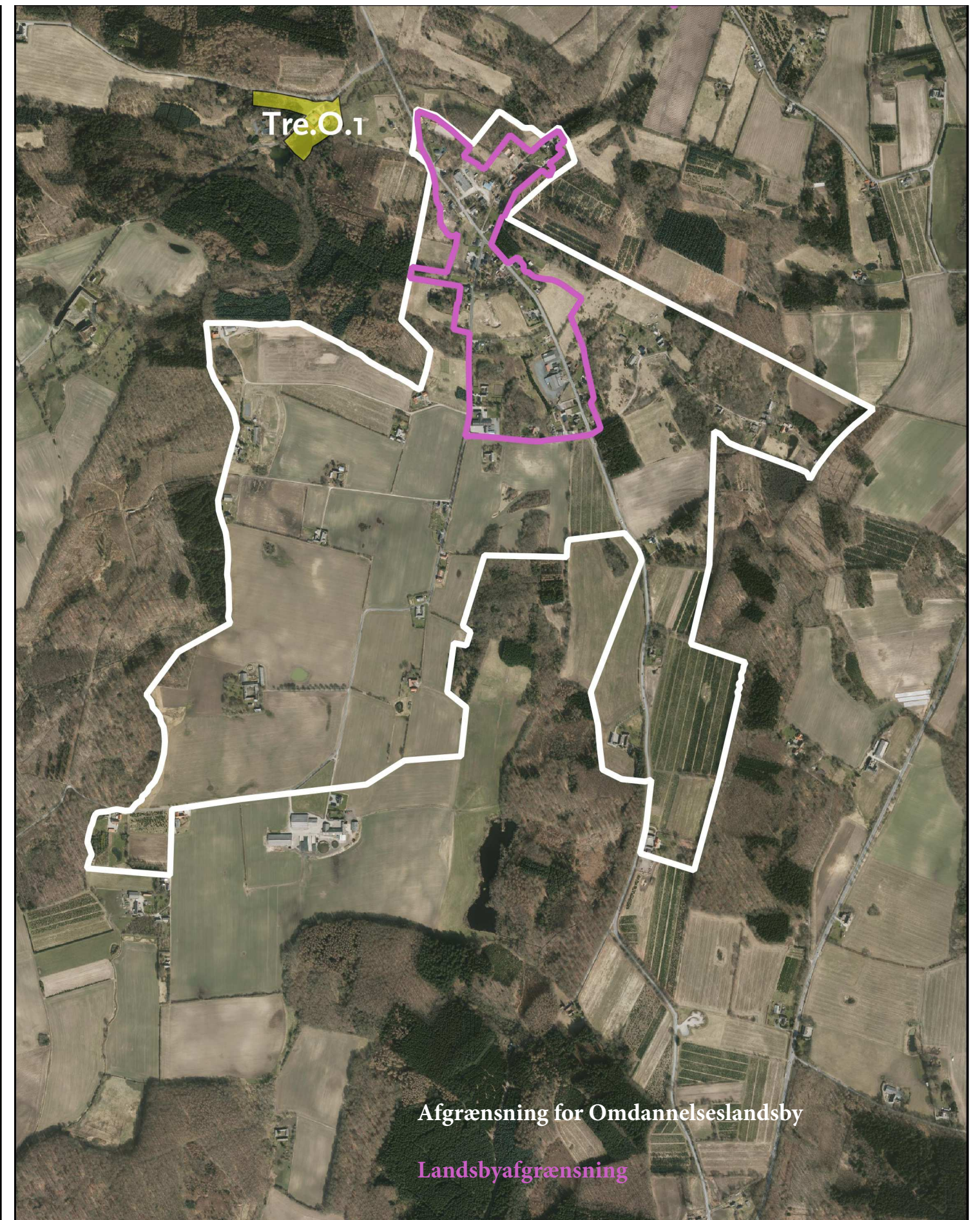
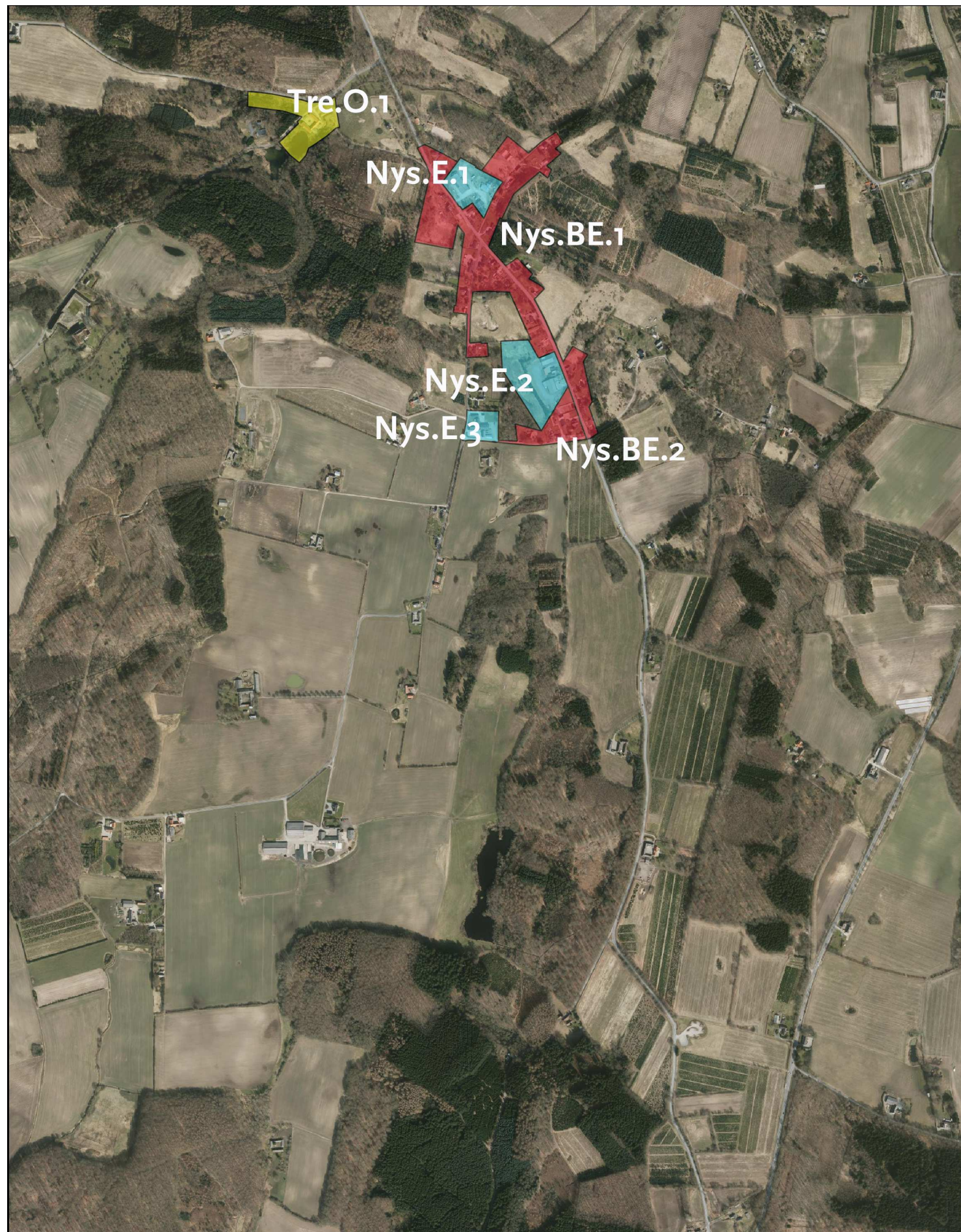


### Forslag til Kommuneplan 2019





# 11. Ny Stenderup Omdannelseslandsby





Kommuneplan 2013

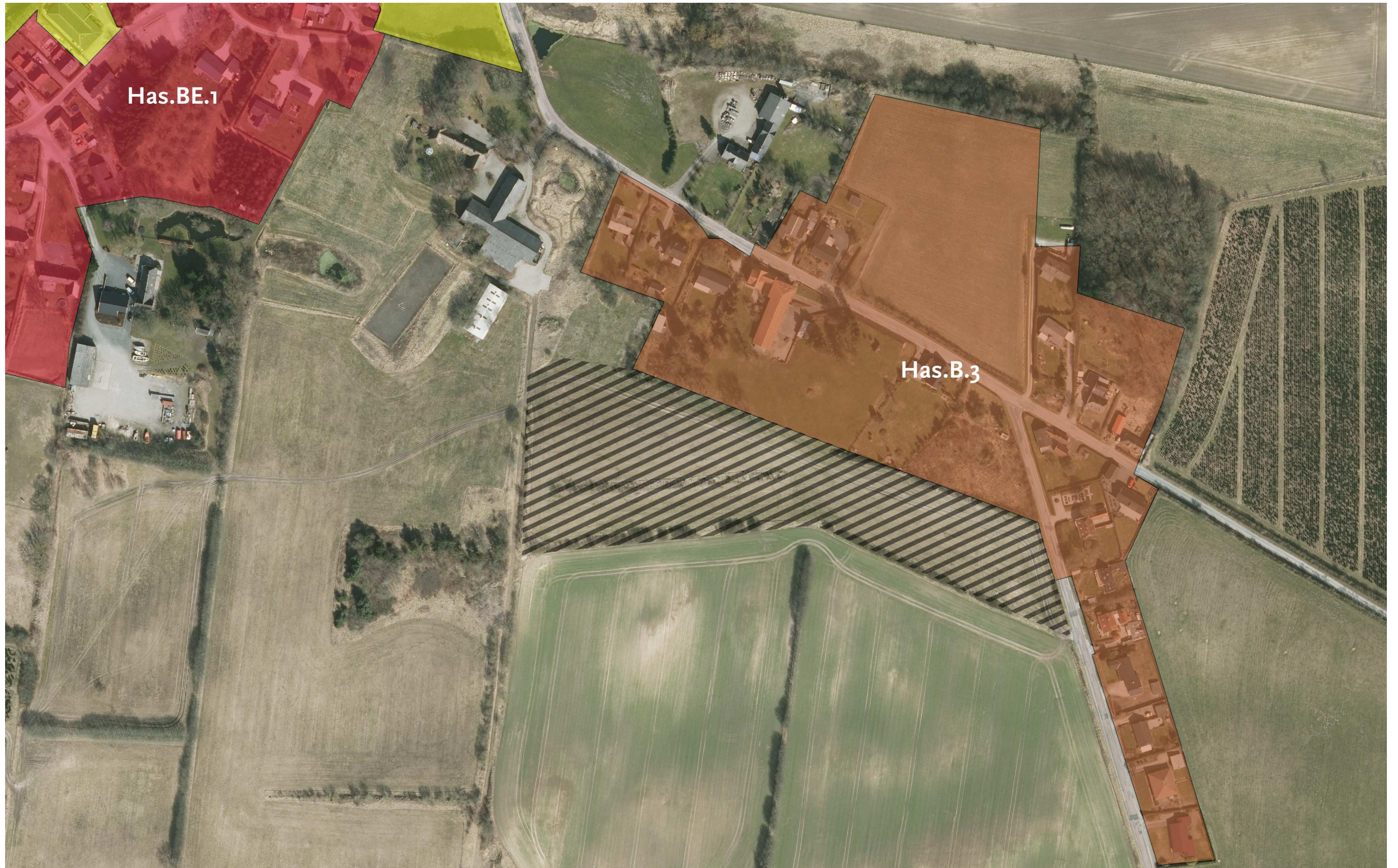


Forslag til Kommuneplan 2019



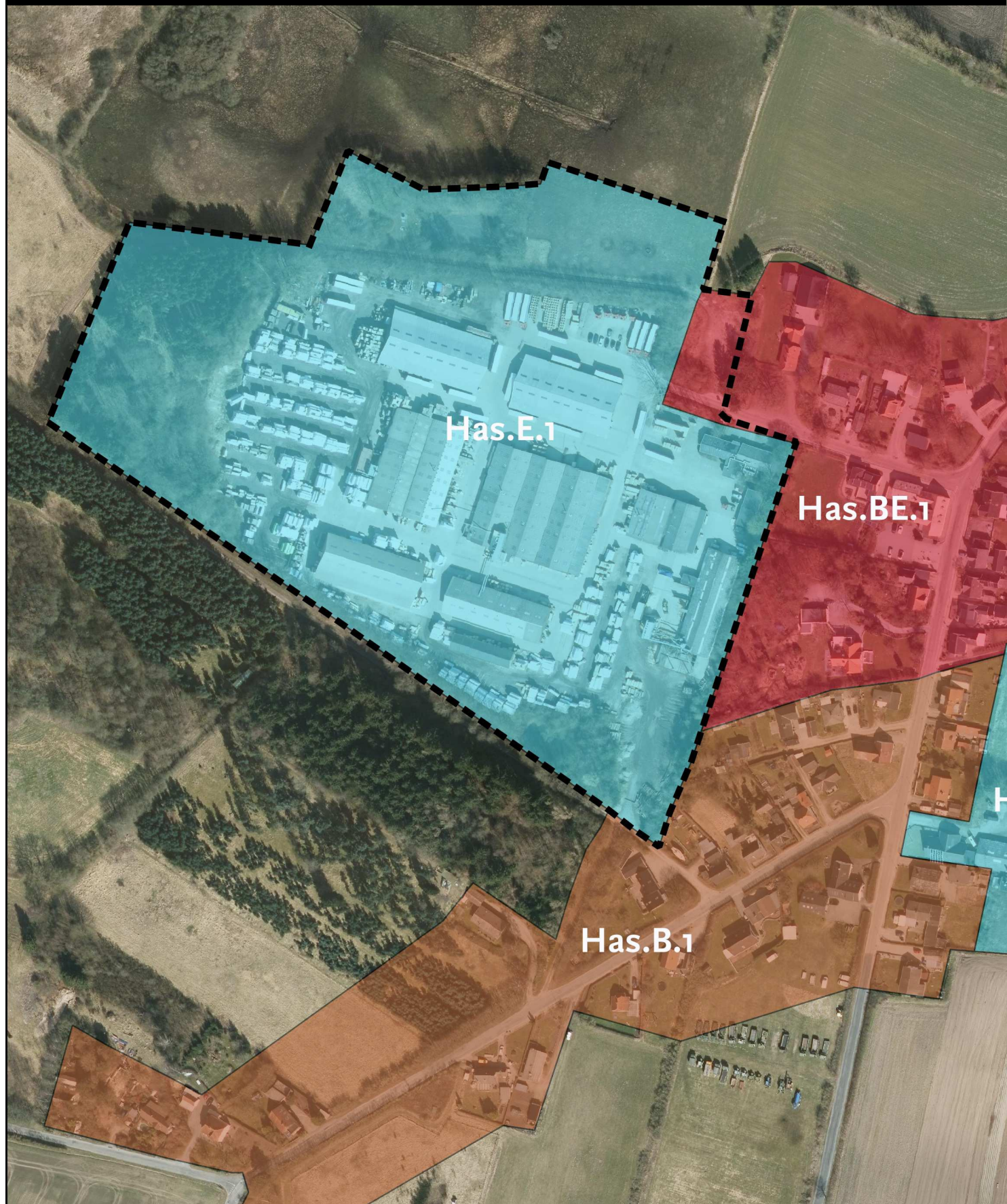


# 13. Udviklingsønske fra Håstrup Udviklingsråd

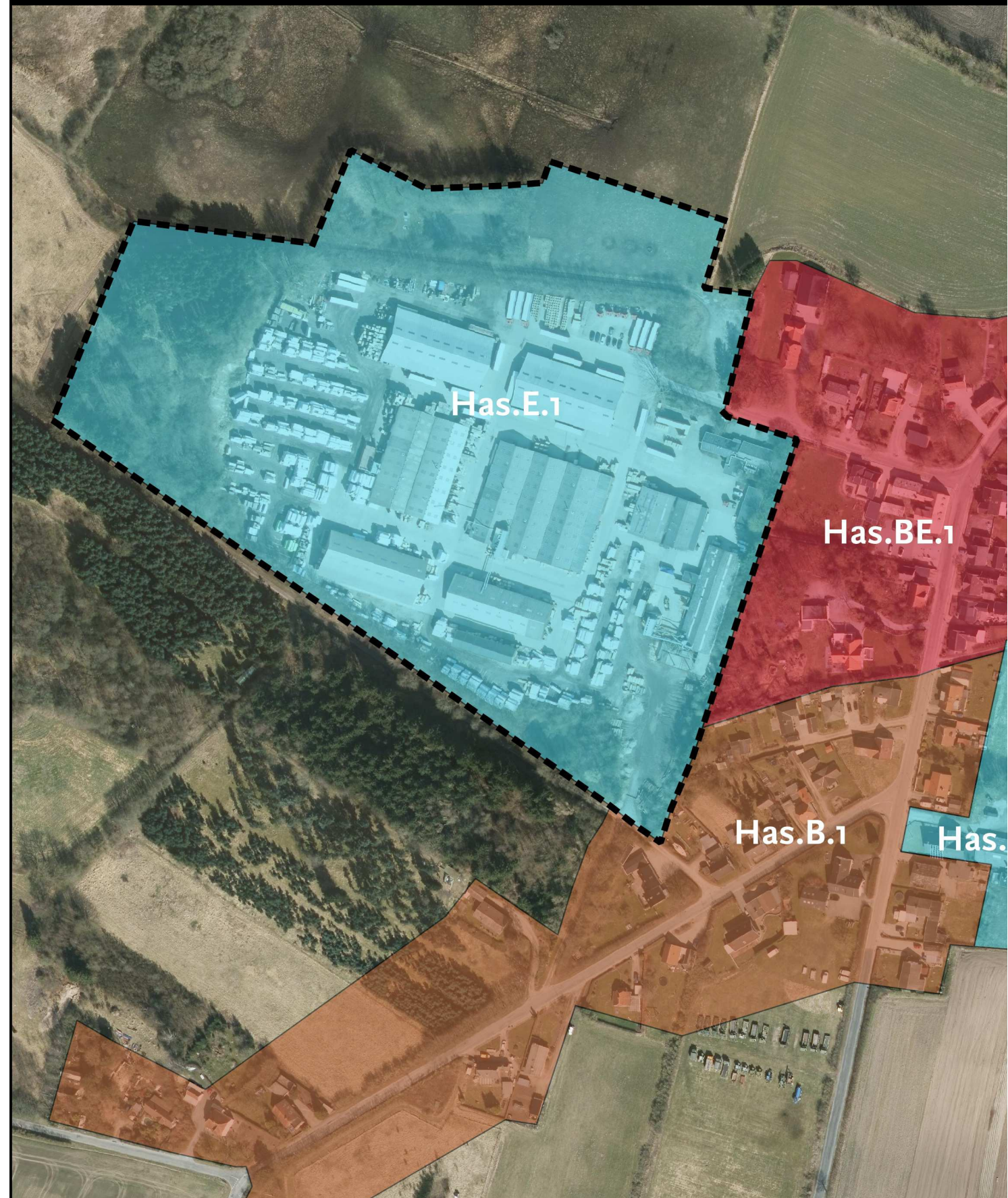




Kommuneplan 2013

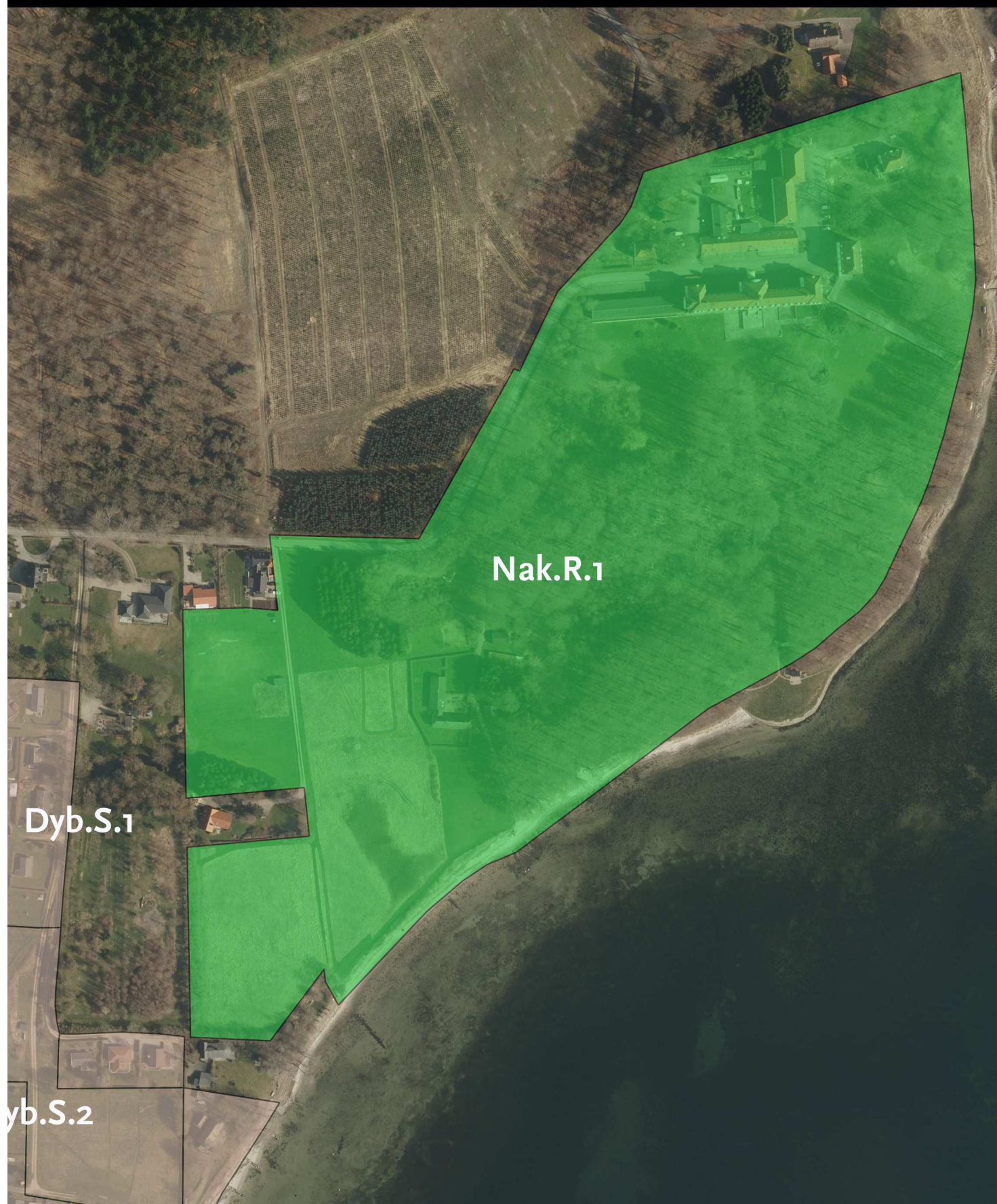


Forslag til Kommuneplan 2019

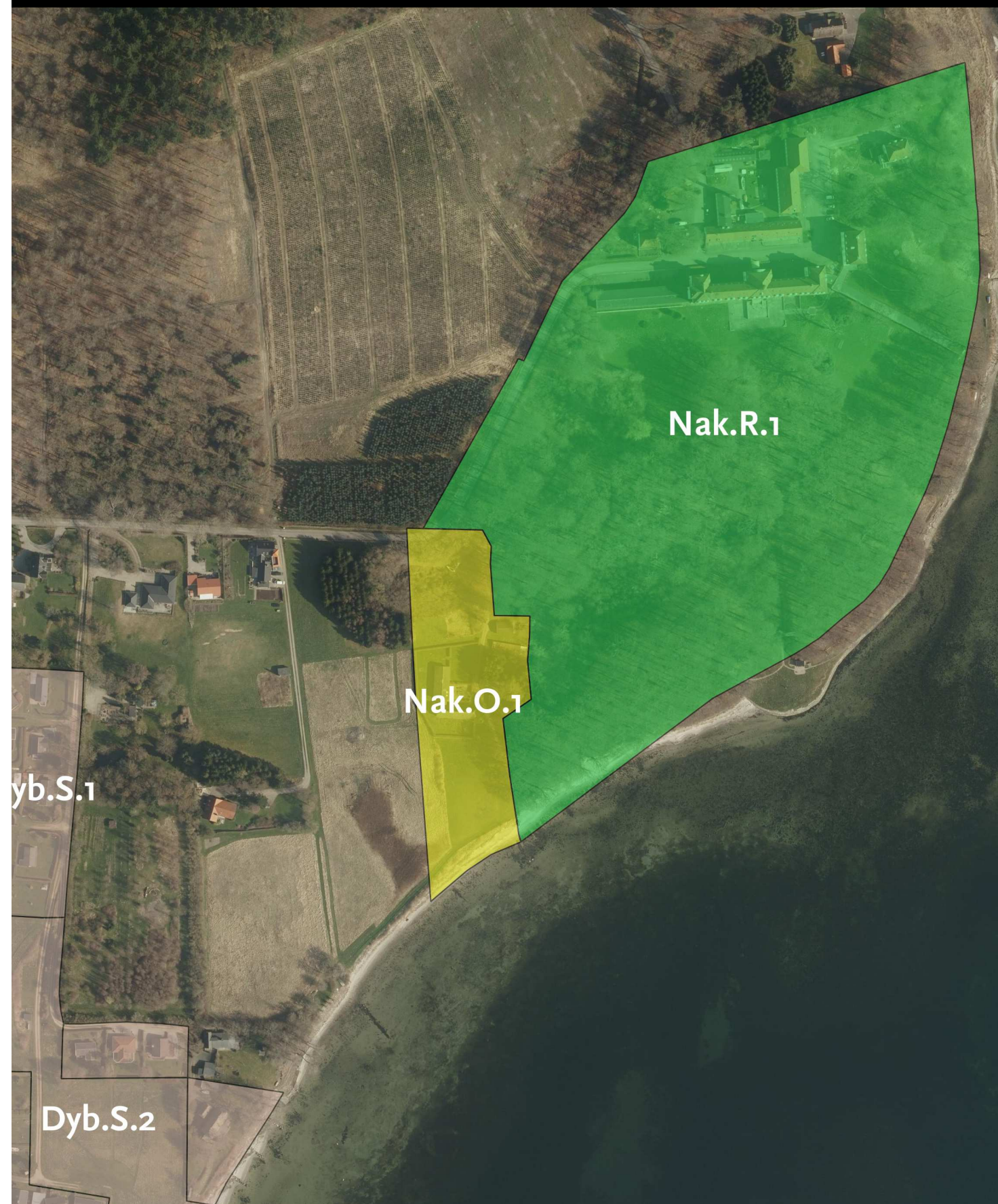




Kommuneplan 2013



Forslag til Kommuneplan 2019






Kommuneplan 2013



Forslag til Kommuneplan 2019





Kommuneplan 2013

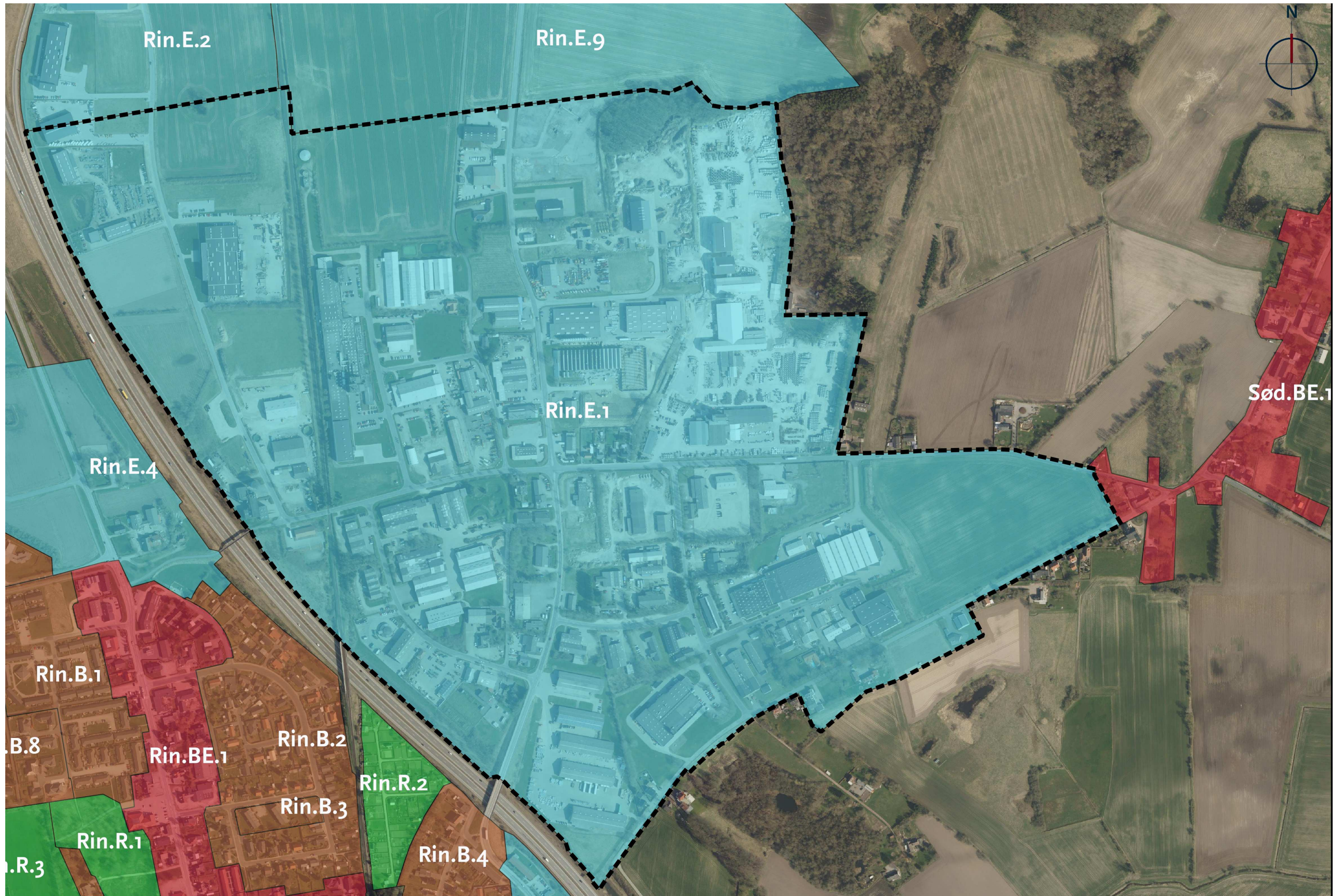


Forslag til Kommuneplan 2019



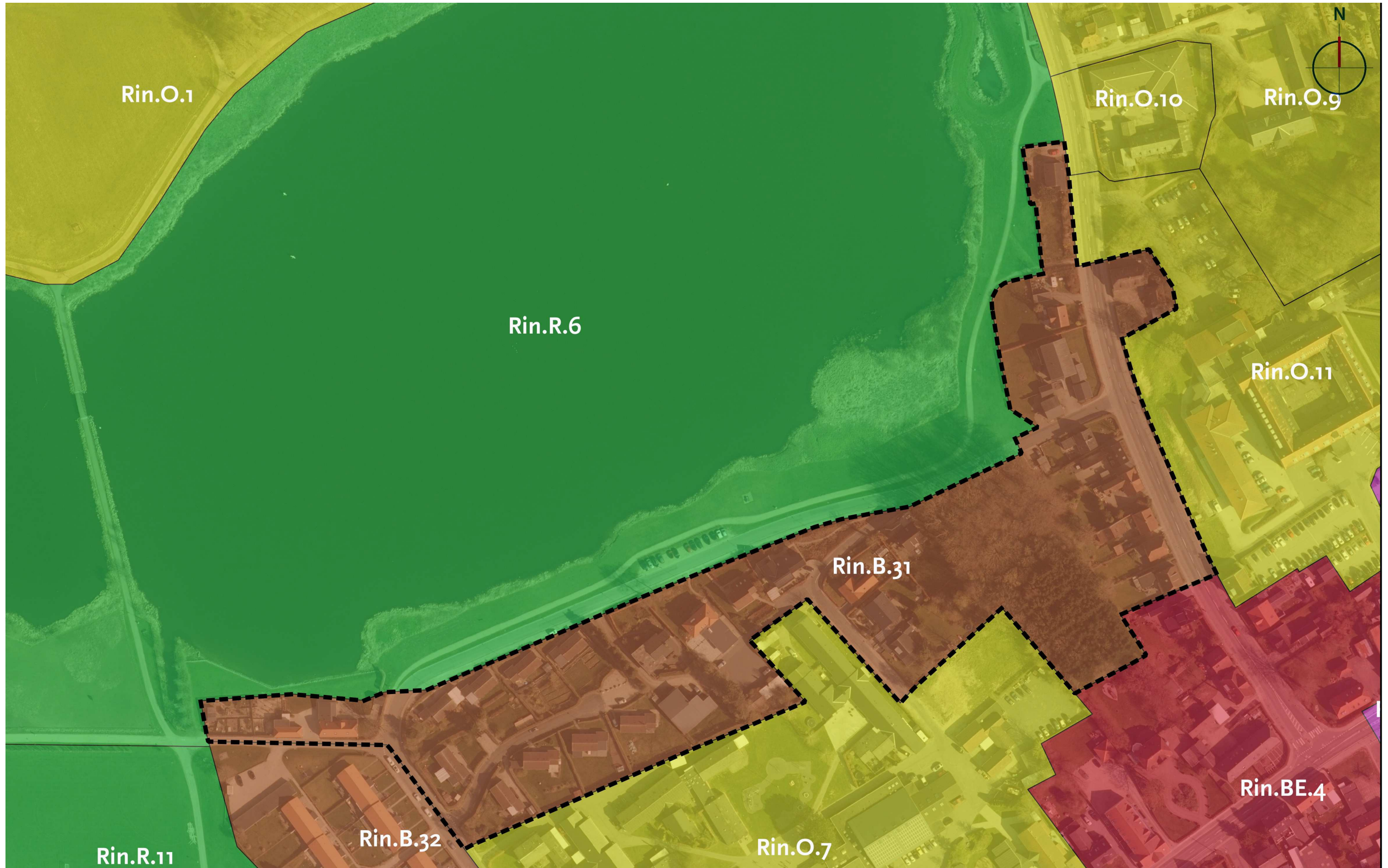


# 18. Rin.E.1



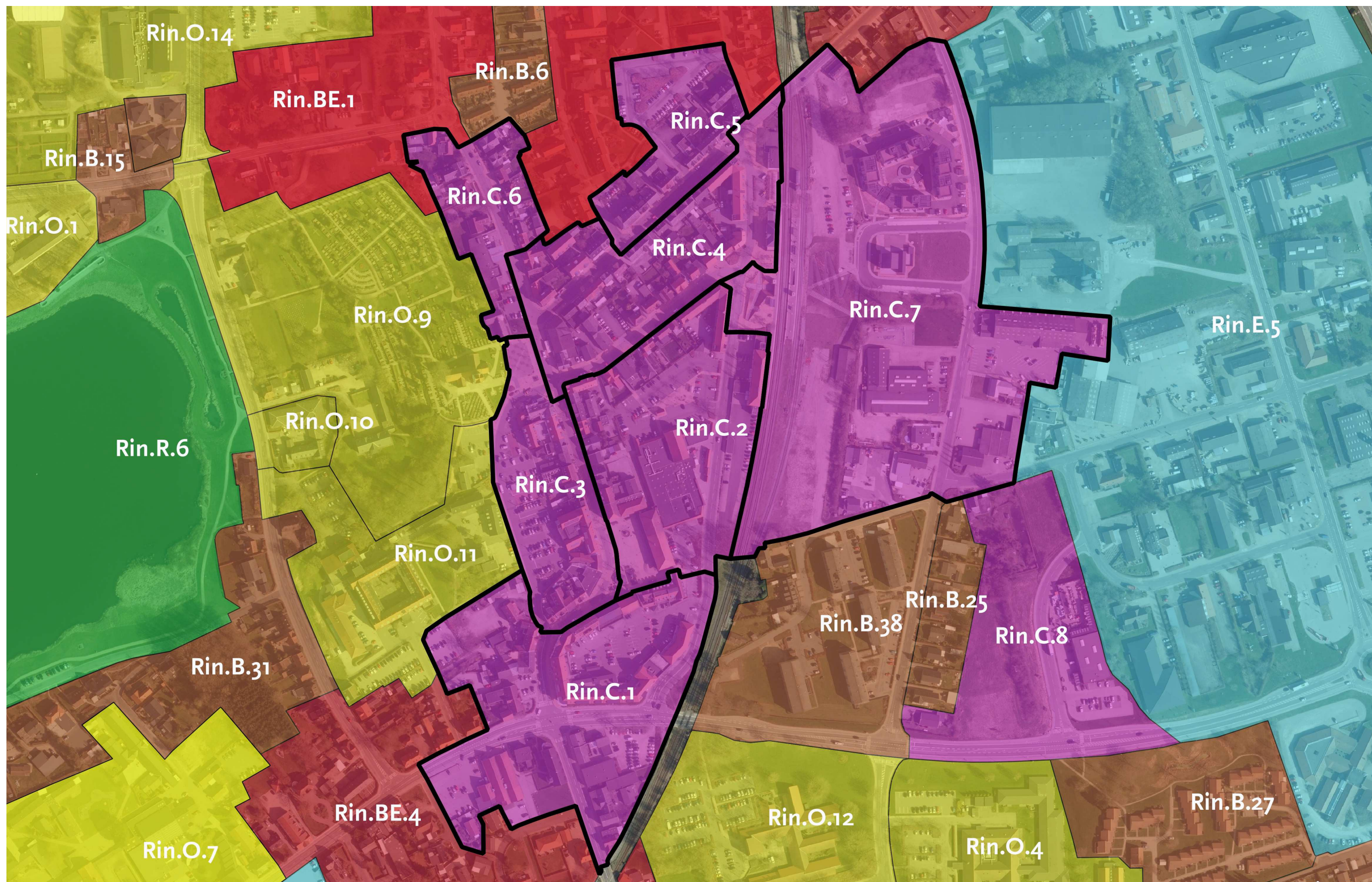


# 19. Rin.B.31



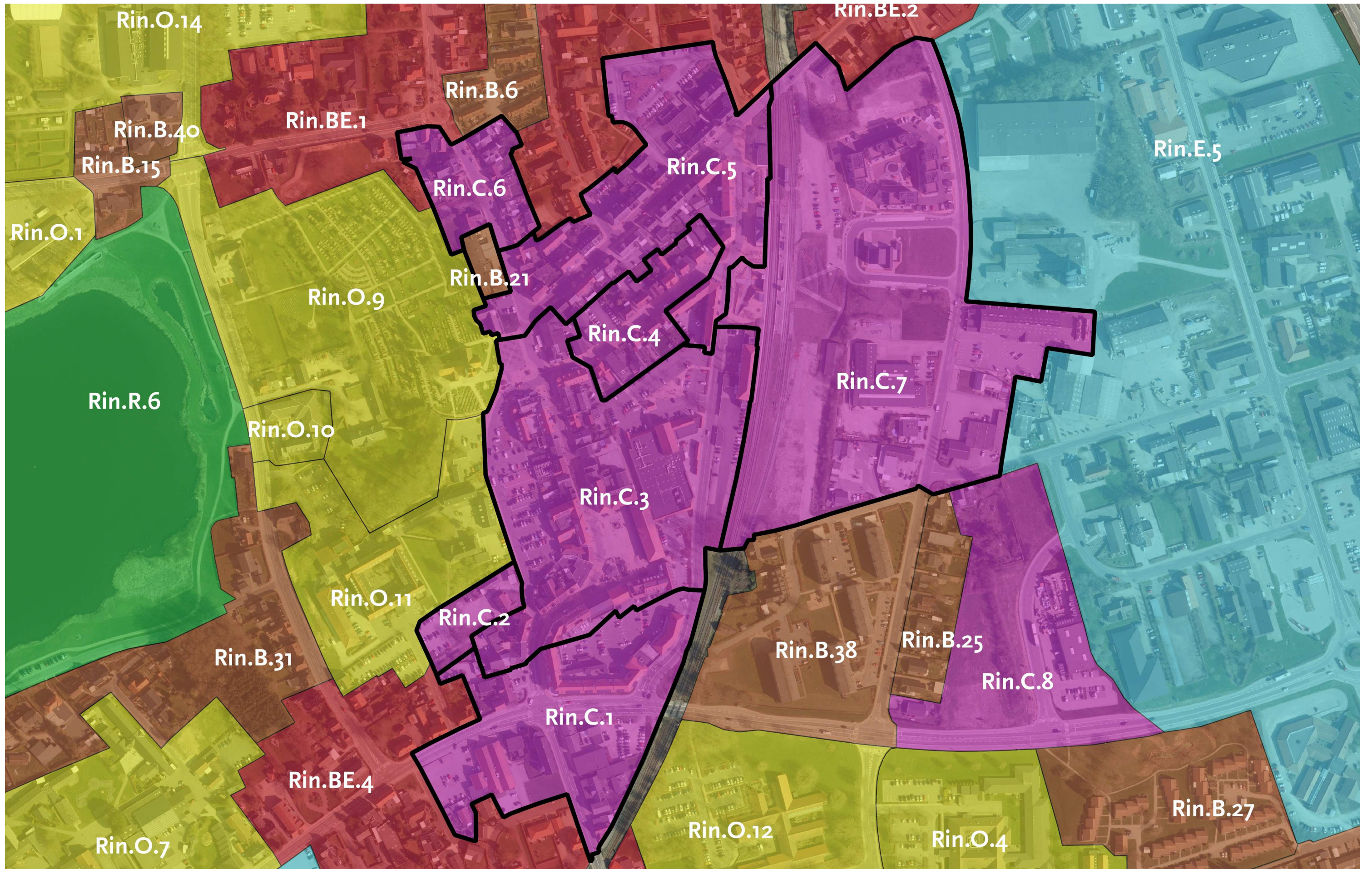


# 21. Ringe bymidte - Kommuneplan 2013



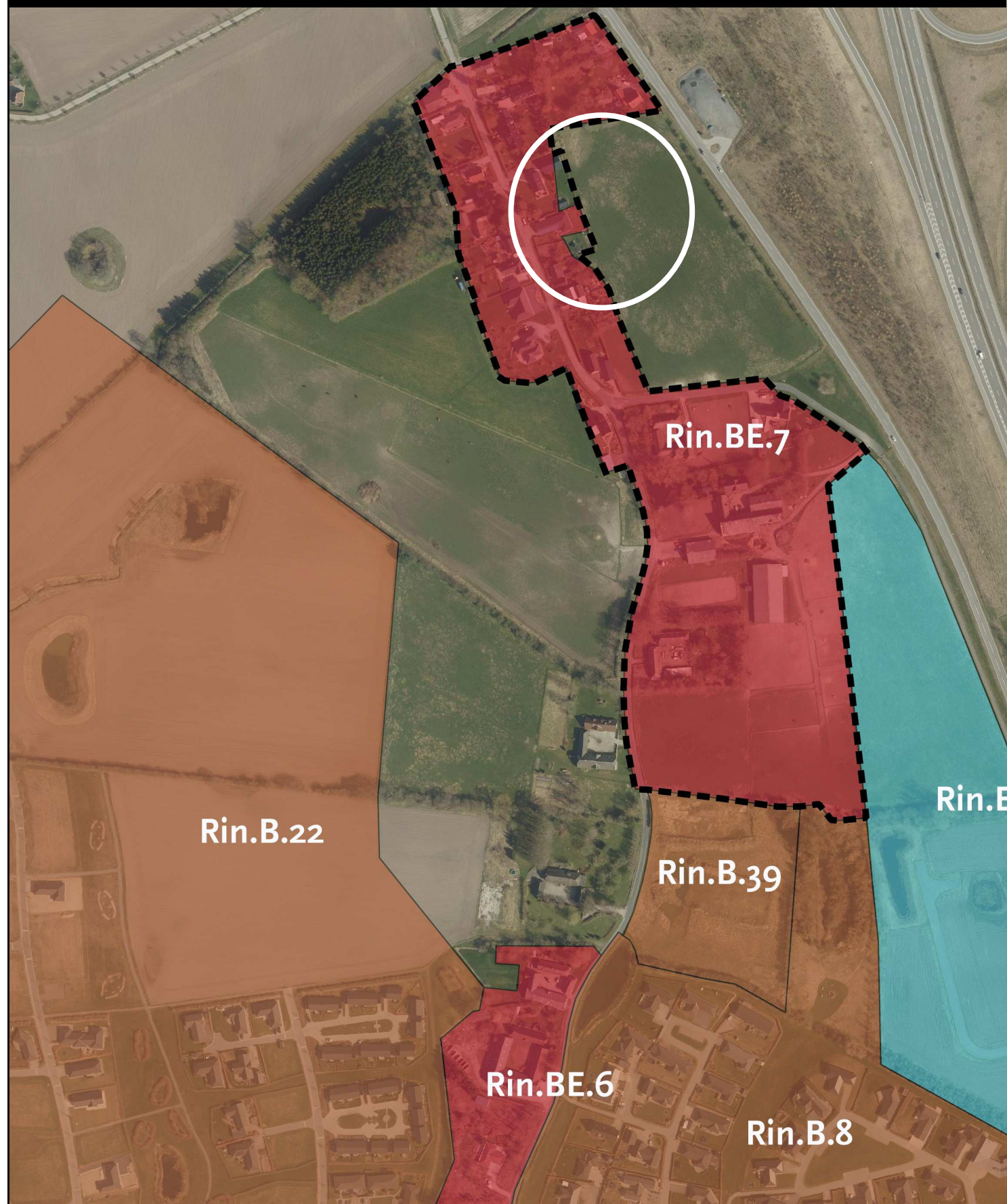


## 21. Ringe bymidte - Forslag til Kommuneplan 2019





Kommuneplan 2013



Forslag til Kommuneplan 2019



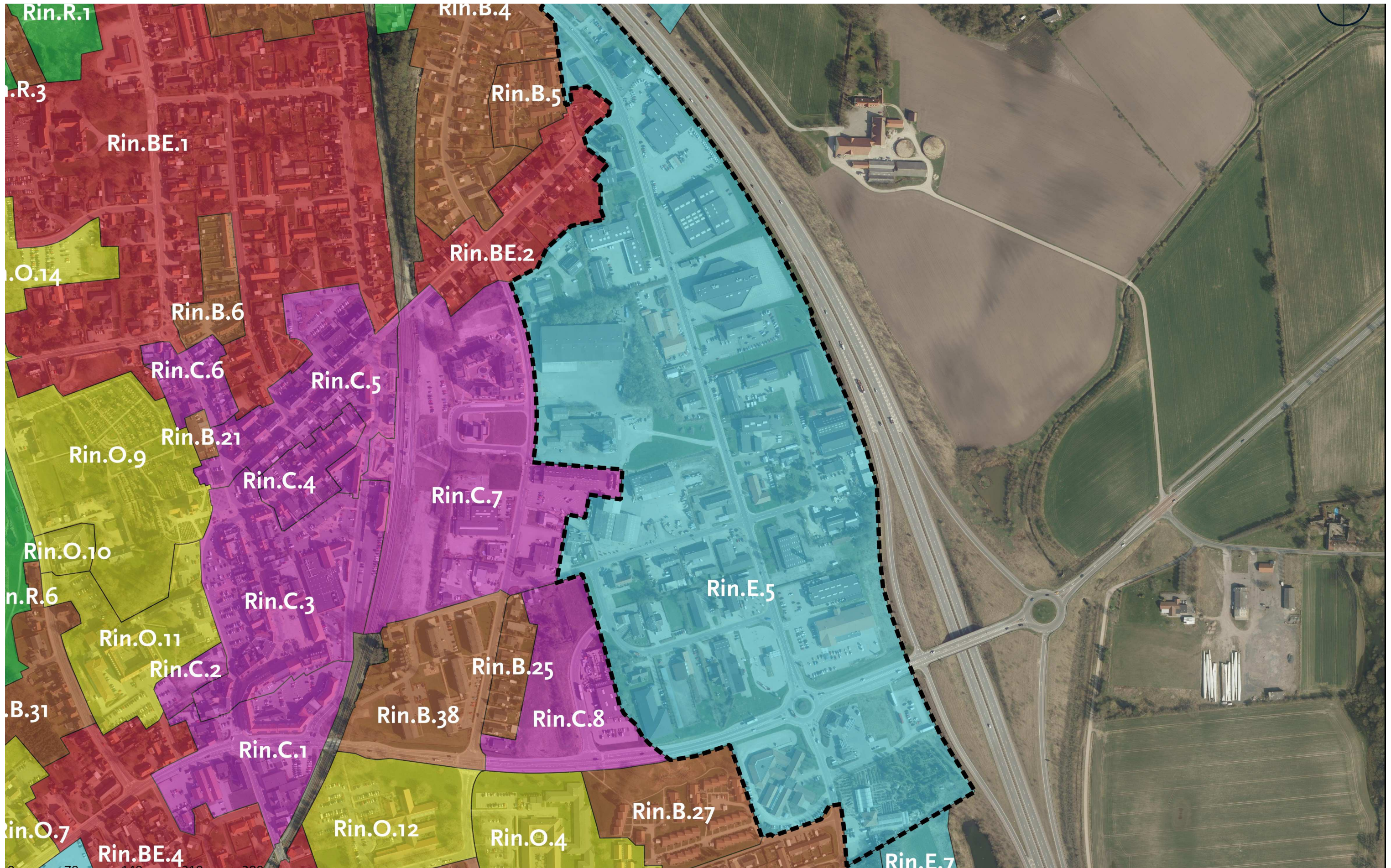


## 24. Rin.BE.7 Eksternt ønske





# 25. Rin.E.5



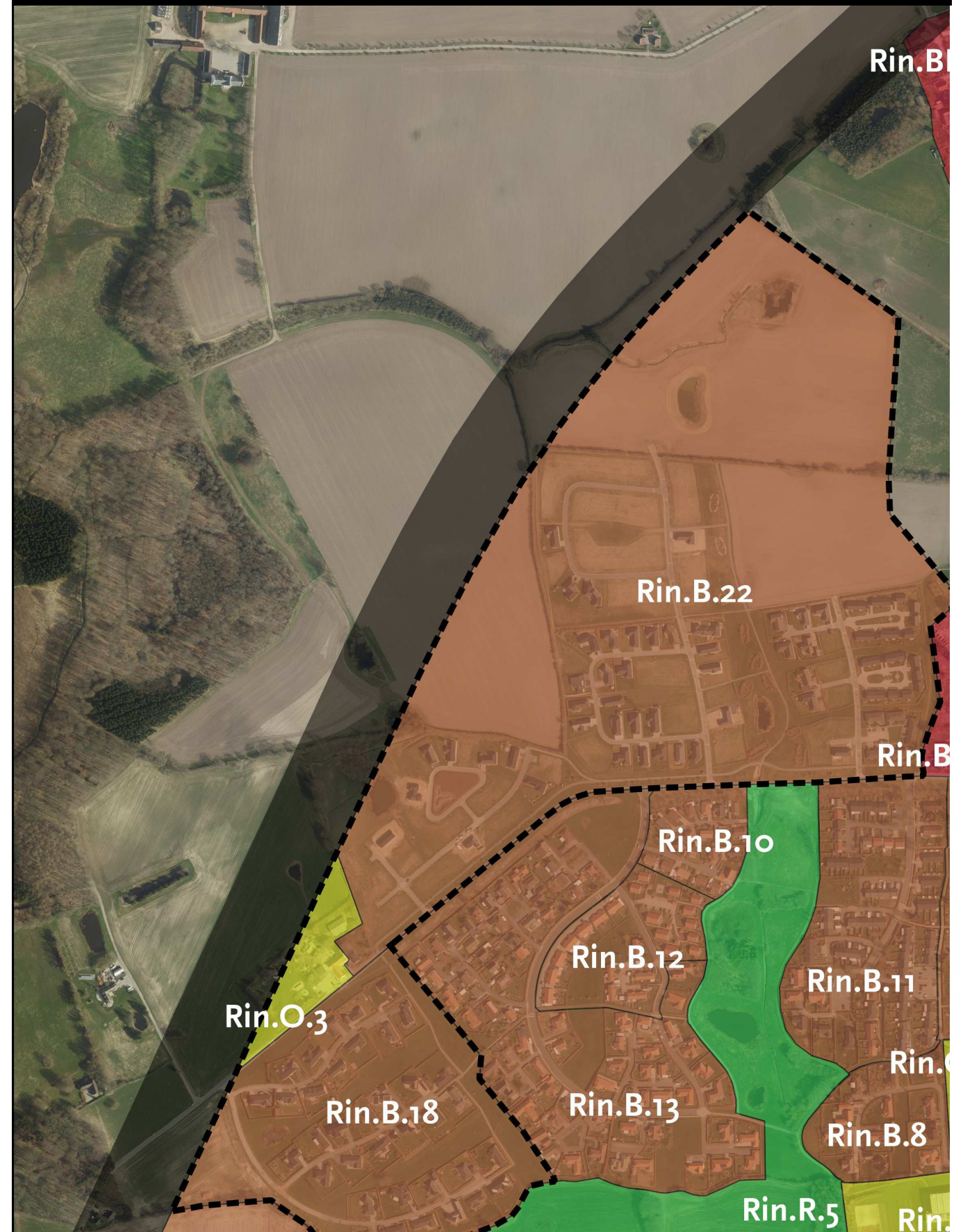


# 26. Tilpasning til vejreservation

## Kommuneplan 2013



## Forslag til Kommuneplan 2019





# 28. Ringe - Eksternt ønske til bolig udlæg





## Kommuneplan 2013



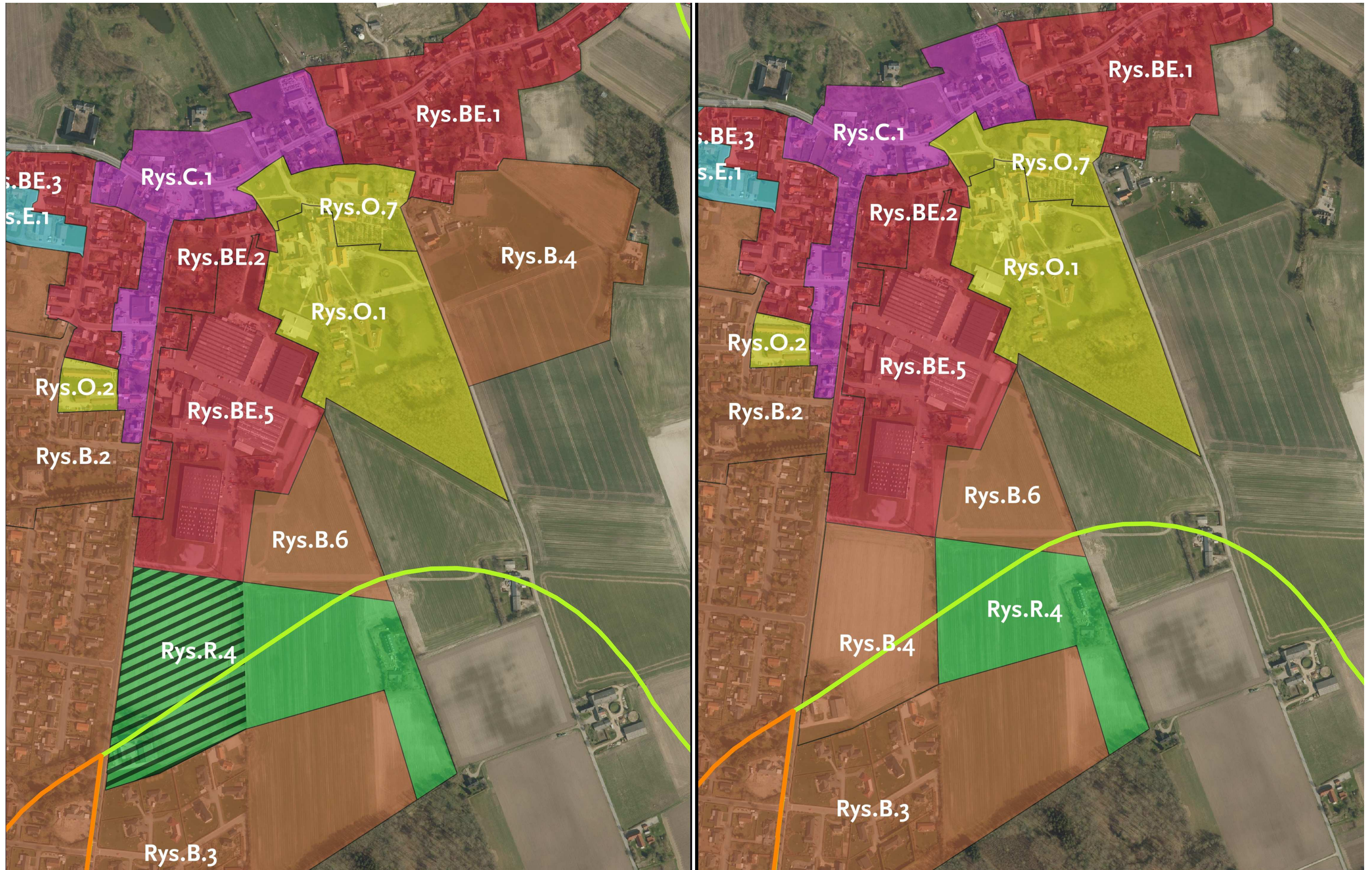
## Forslag til Kommuneplan 2019





Grøn streg: Skovbyggelinjen  
Orange streg: Ophævet skovbyggelinje

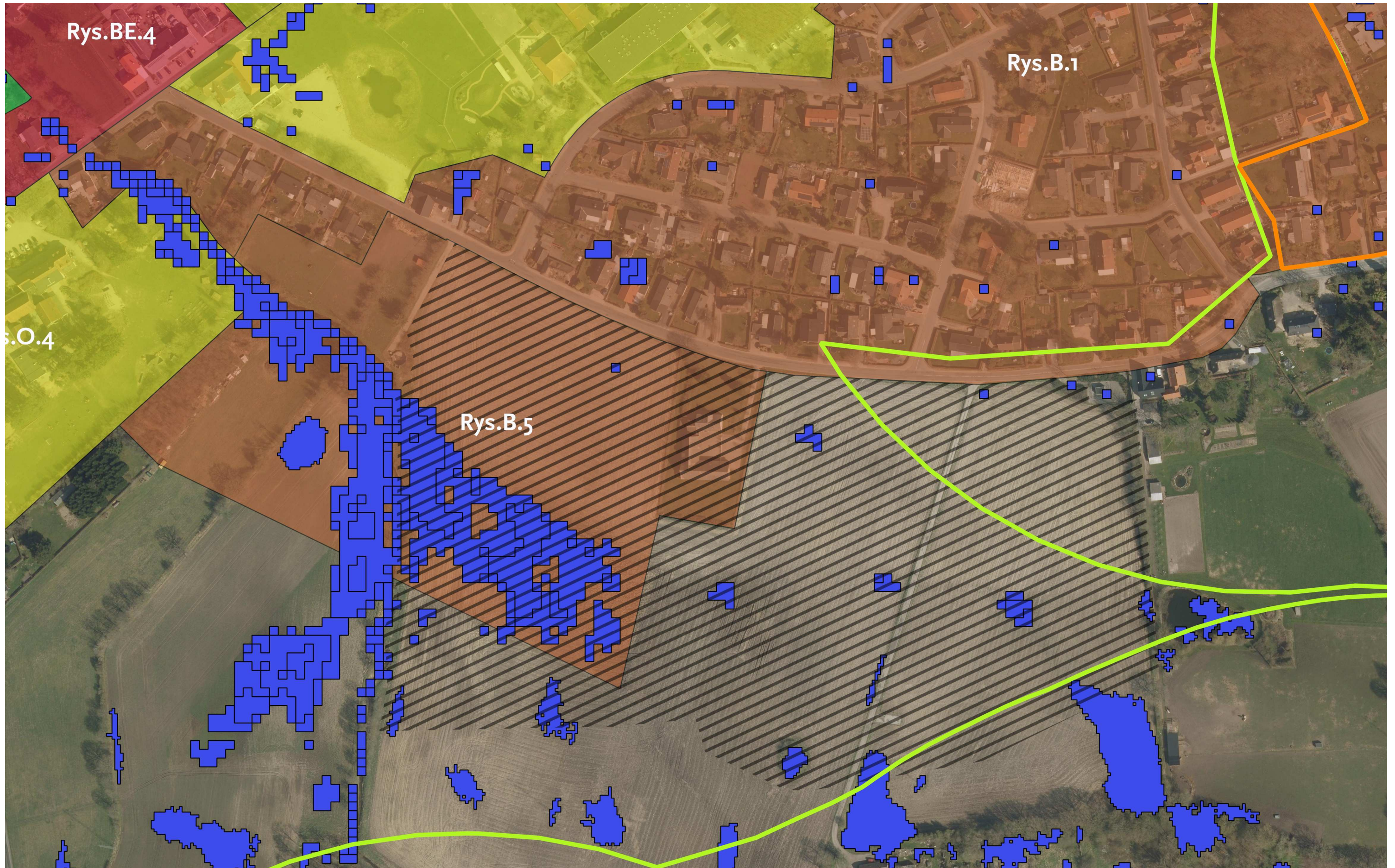
## 32. Ryslinge lokalråd ønske





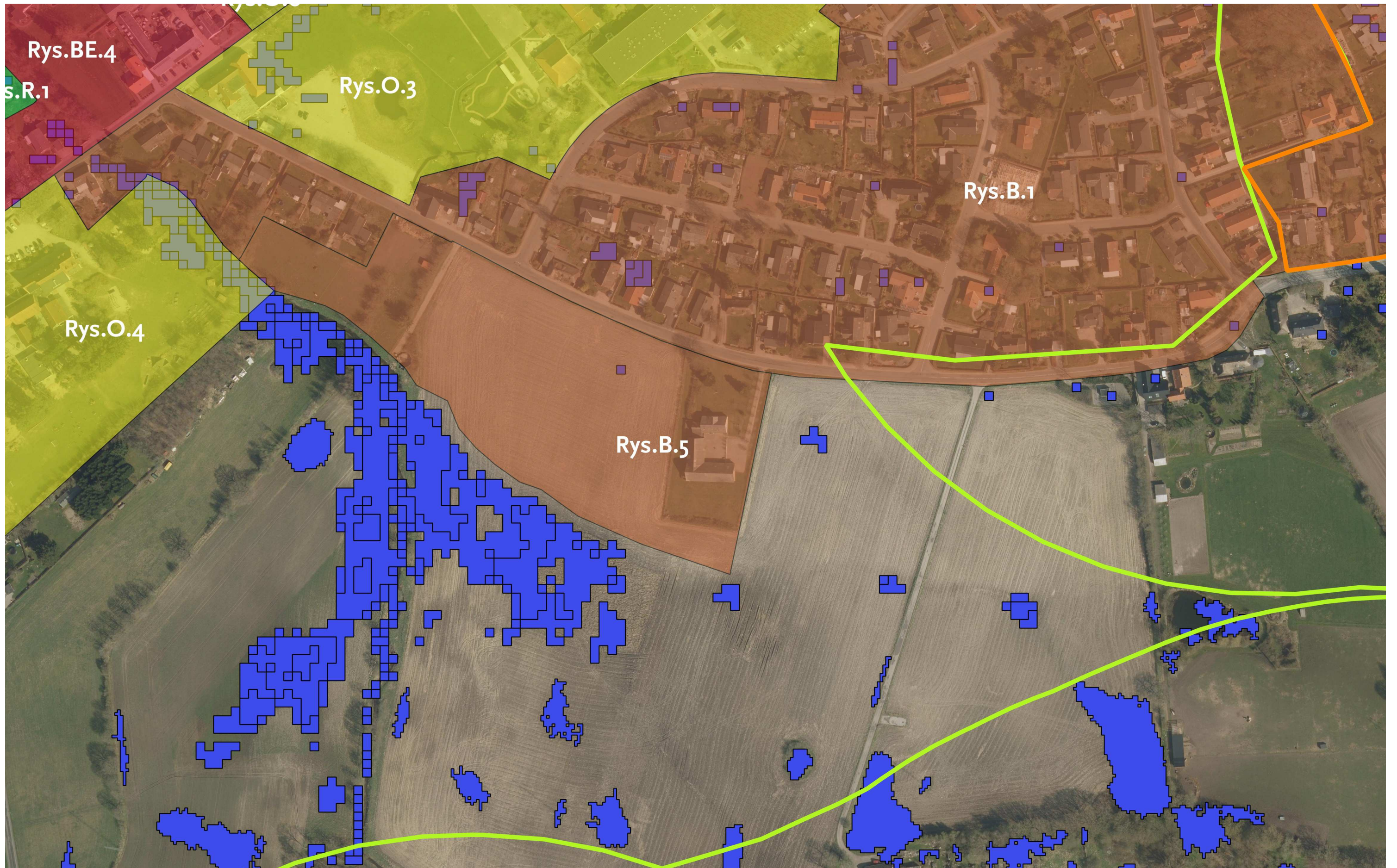
Grøn streg: Skovbyggelinje  
Blå felter: klimatilpasningsområde

## 33. Rys.B.5 - Eksternt ønske - Kommuneplan 2013



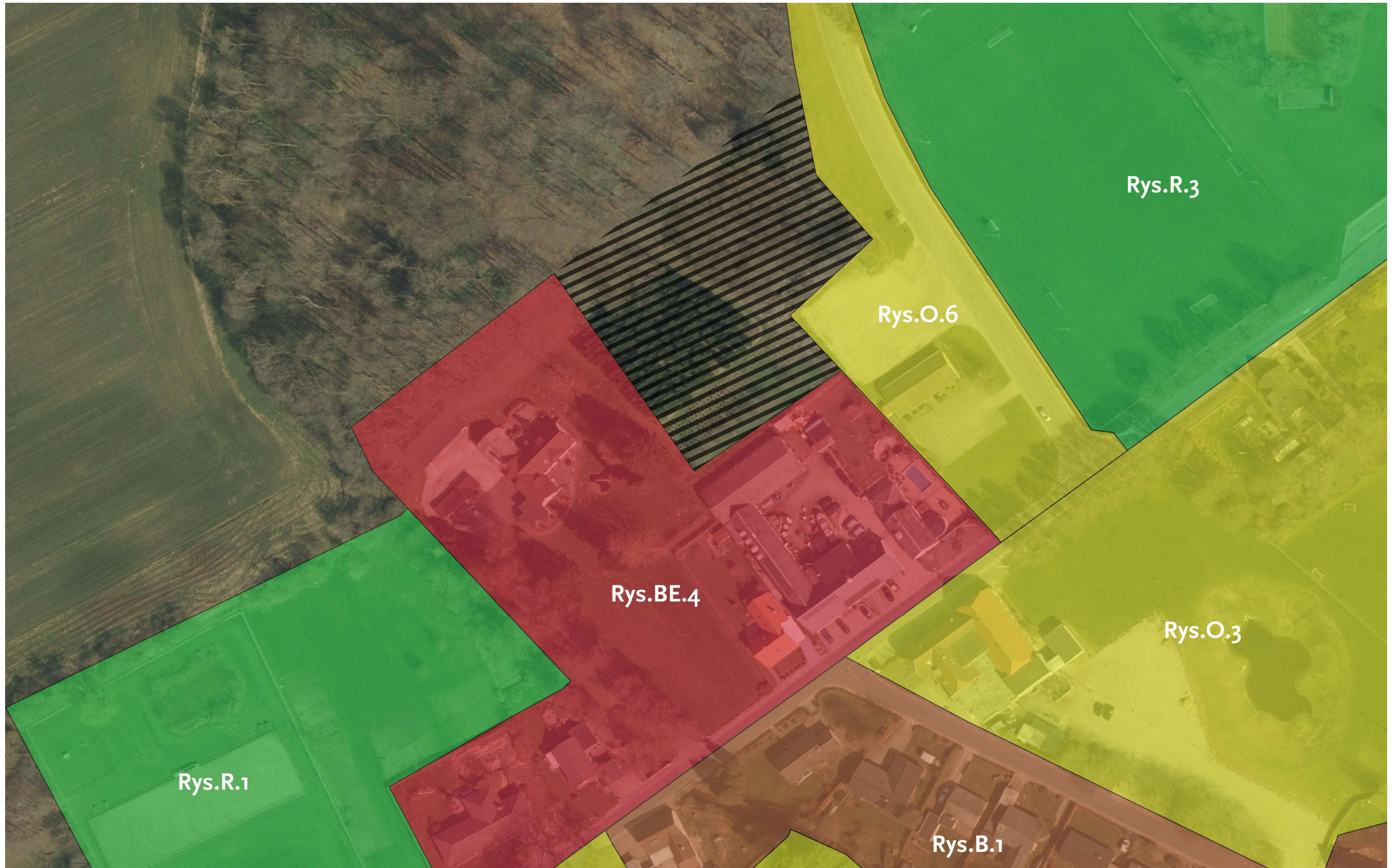


# 33. Rys.B.5- Eksternt ønske - Forslag til Kommuneplan 2019





# 34. Graabjergvej 11 i Ryslinge - Eksternt ønske





### Kommuneplan 2013



### Forslag til Kommuneplan 2019

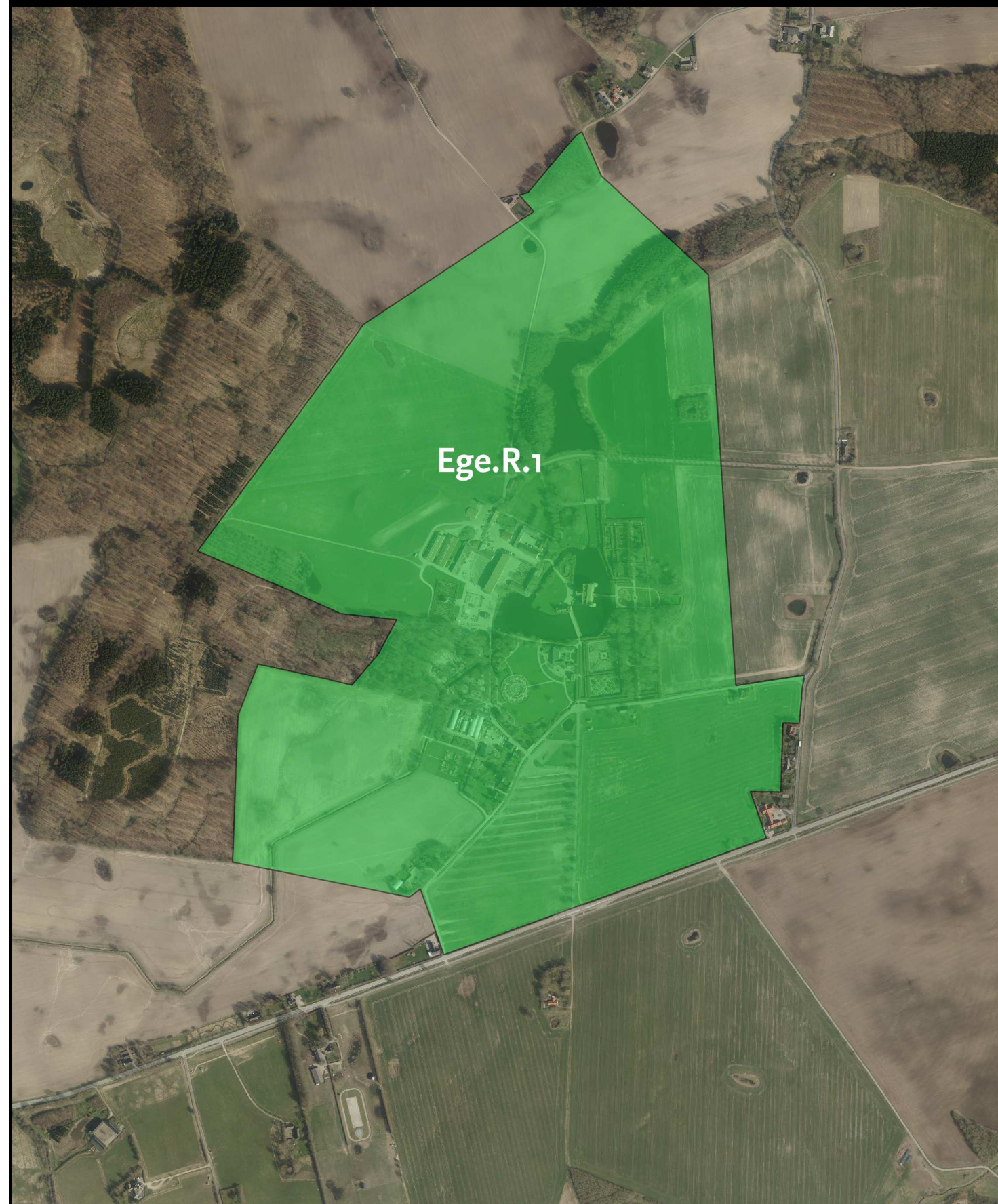




Kommuneplan 2013

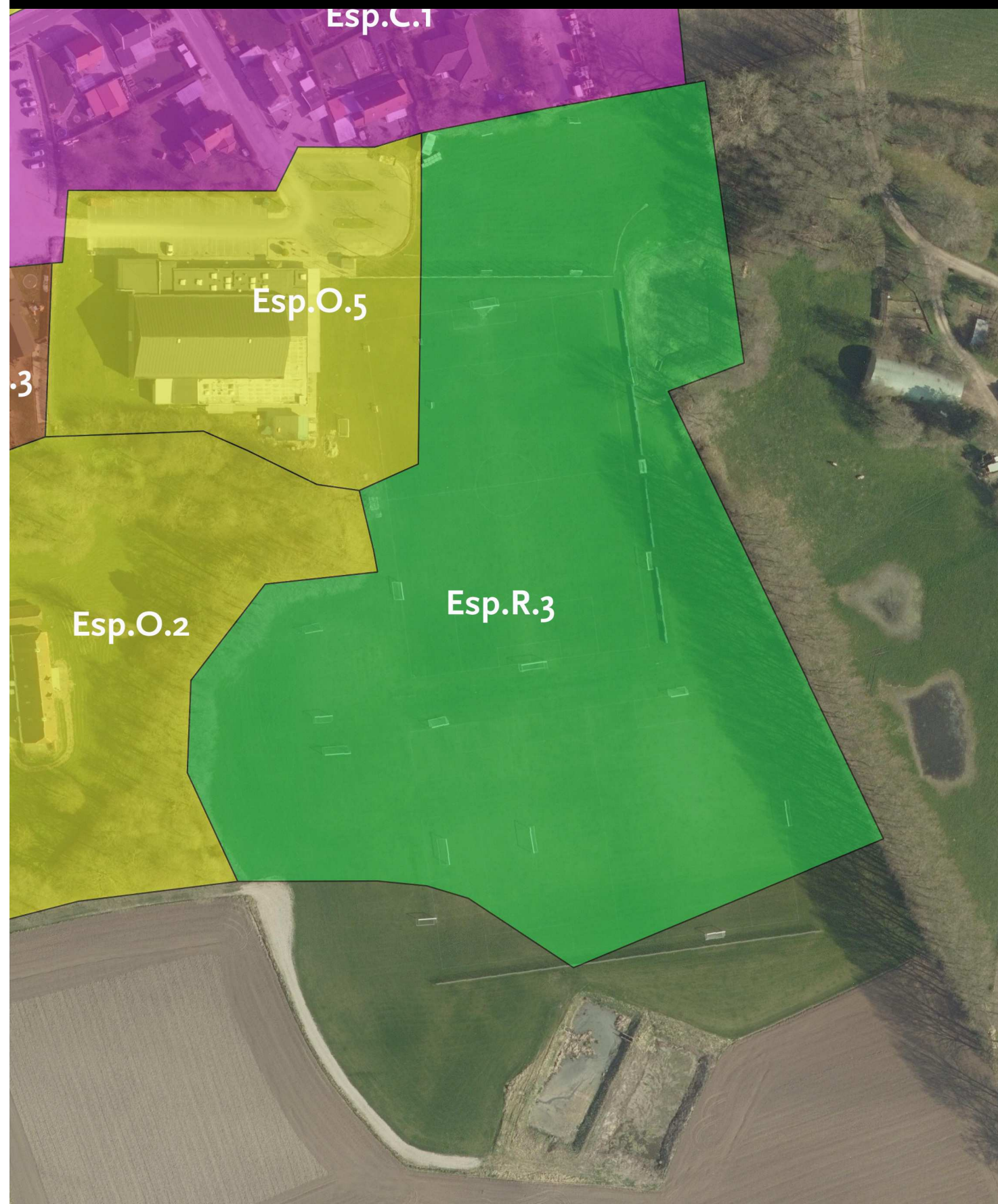


Forslag til Kommuneplan 2019

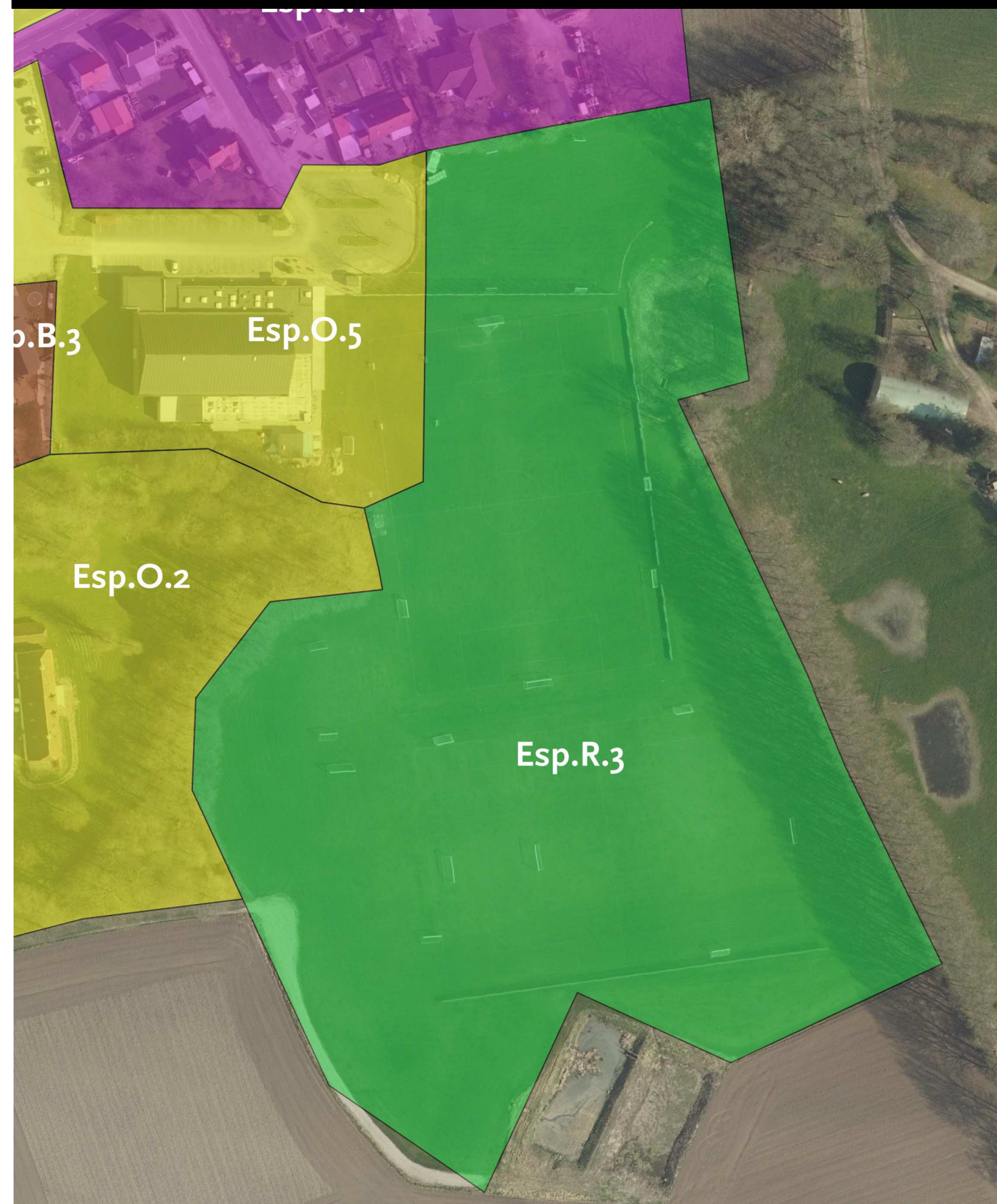




### Kommuneplan 2013

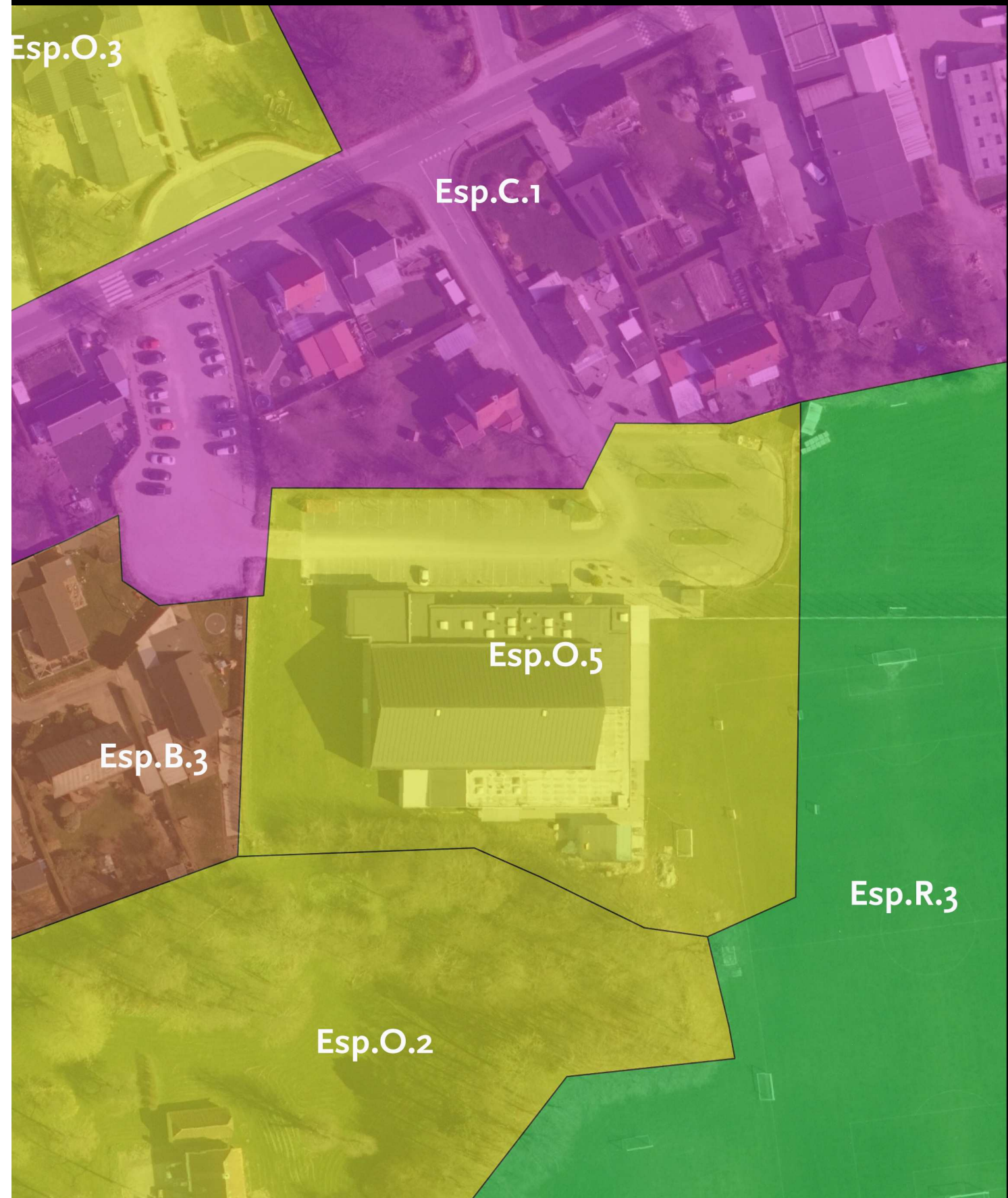


### Forslag til Kommuneplan 2019

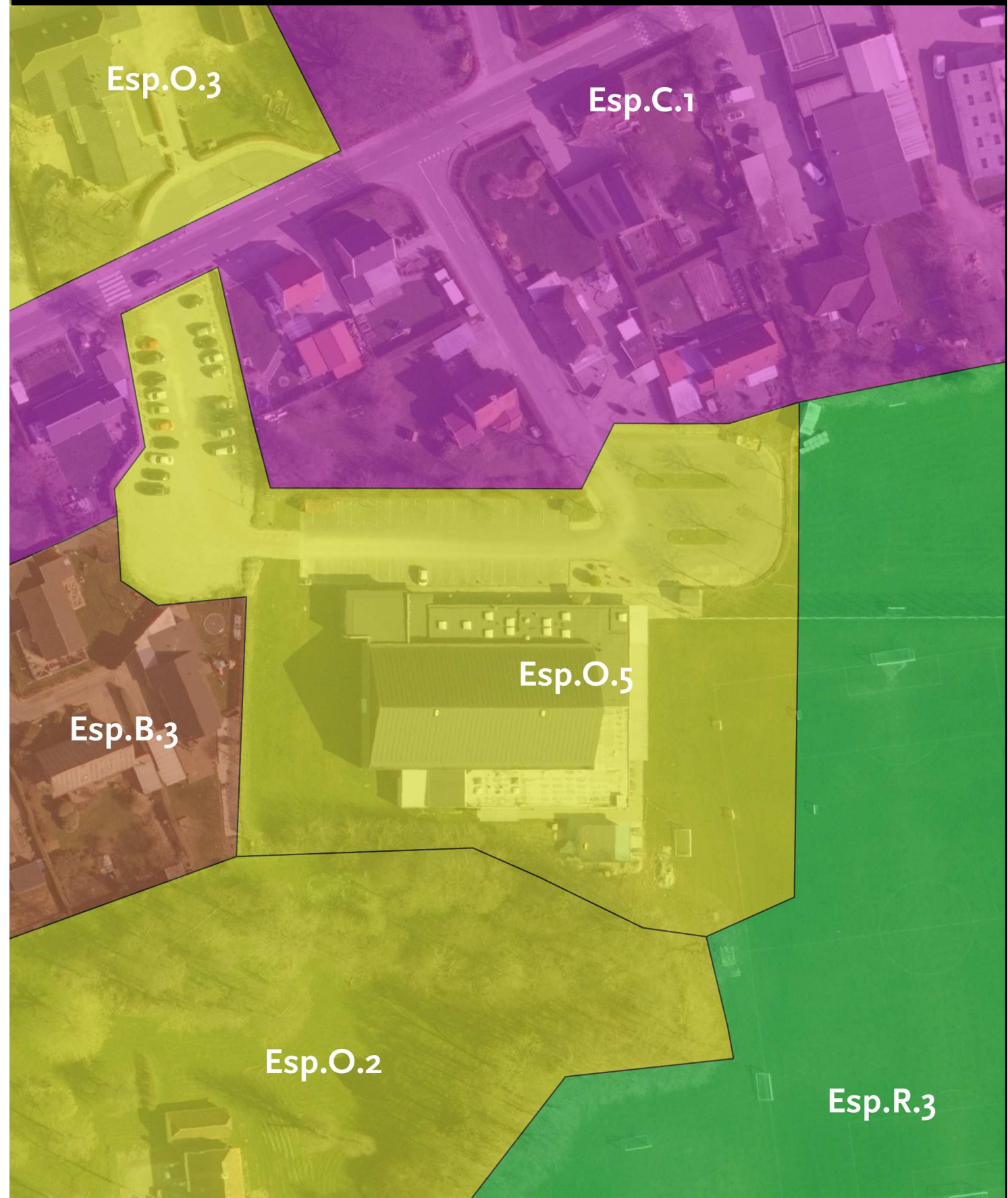




### Kommuneplan 2013

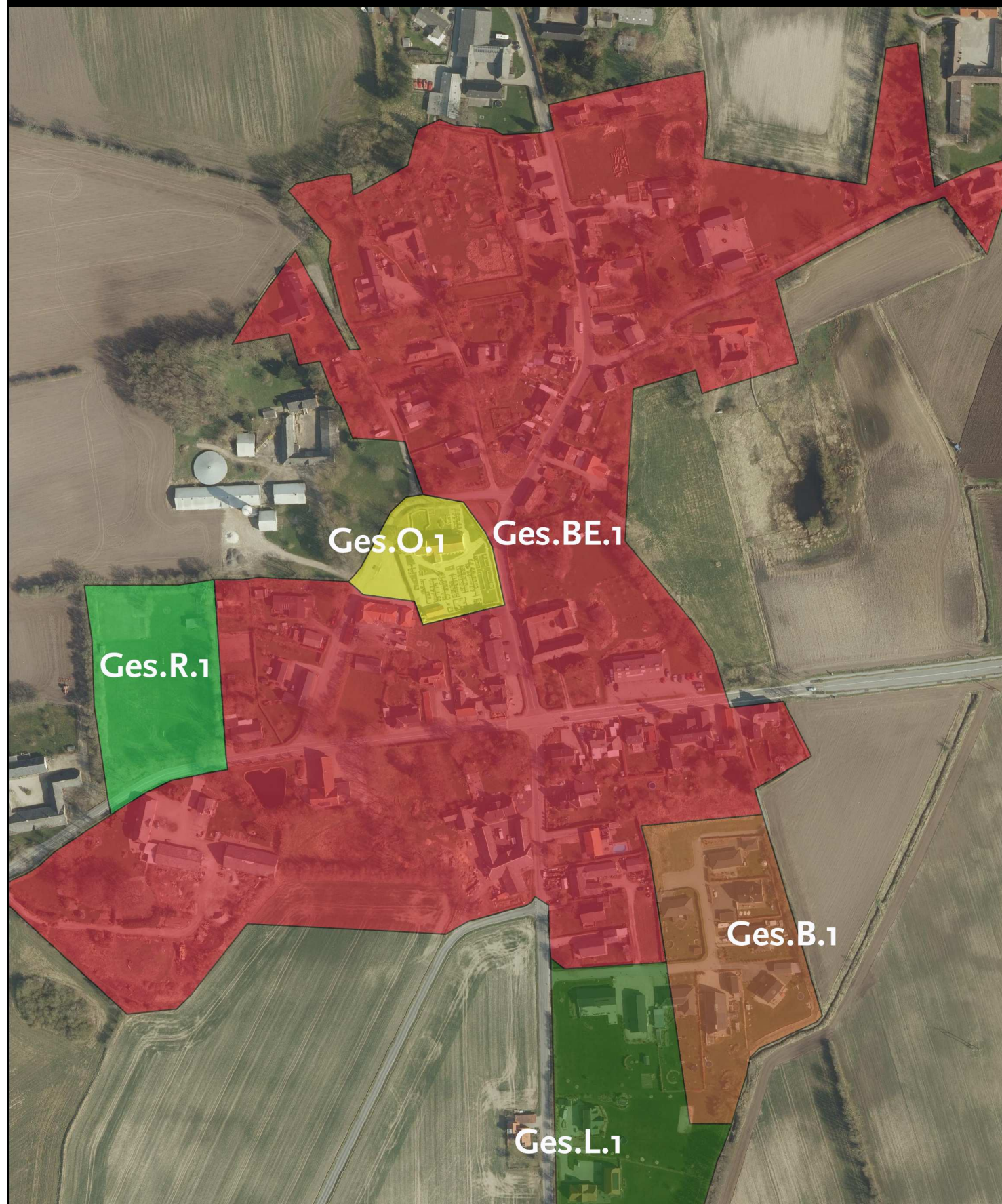


### Forslag til Kommuneplan 2019





Kommuneplan 2013



Forslag til Kommuneplan 2019





Kommuneplan 2013



Forslag til Kommuneplan 2019





Hvidt område: Fredning  
Lilla streg: Kirkebeskyttelsesområde

# 43. Gislev lokalråd ønske





Kommuneplan 2013



Forslag til Kommuneplan 2019





### Kommuneplan 2013



### Forslag til Kommuneplan 2019



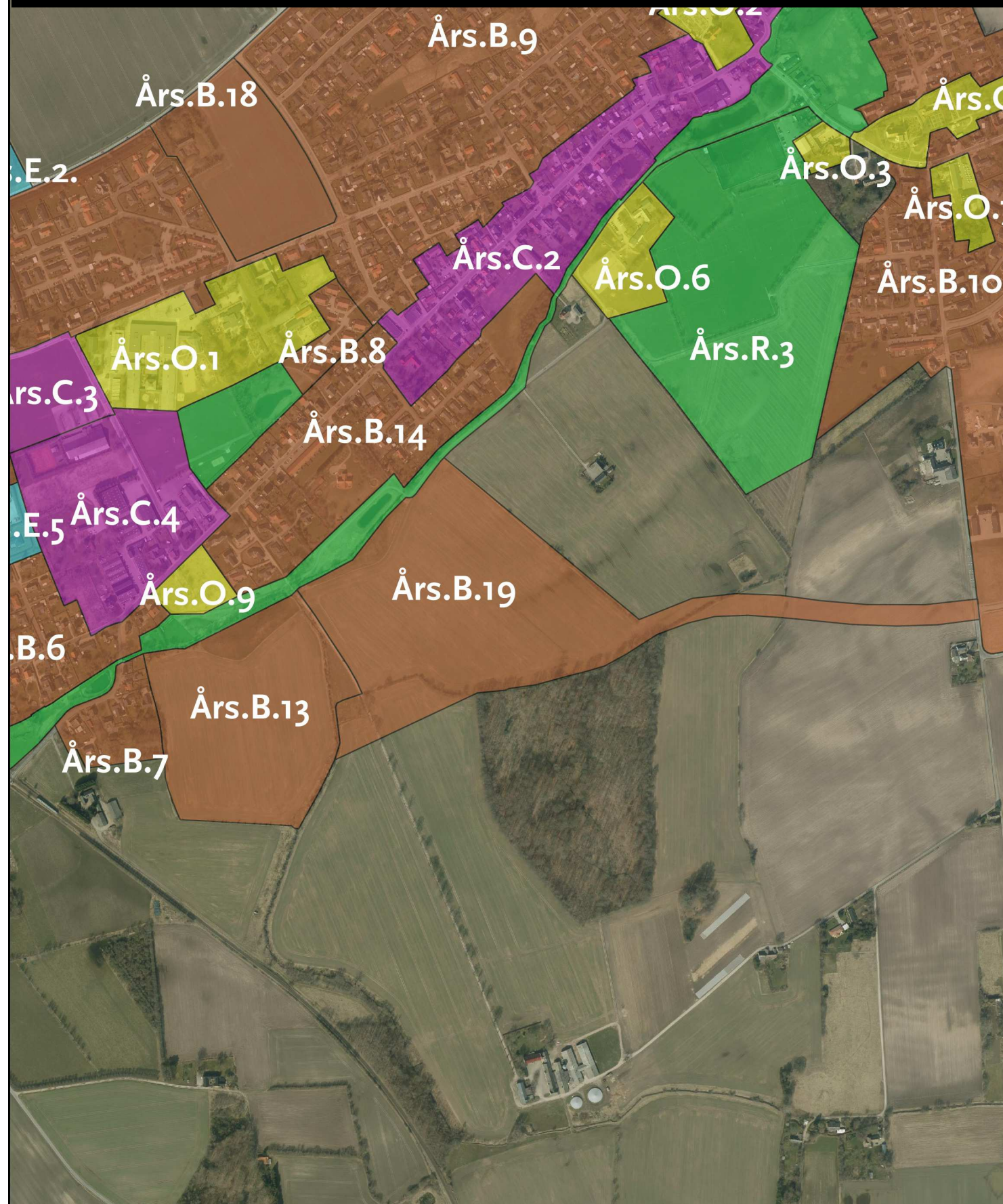


# 46. Fremtidens Forstad - Sommerfuglen

## Kommuneplan 2013



## Forslag til Kommuneplan 2019





# 47. Fremtidens Forstad - Portalen

## Kommuneplan 2013



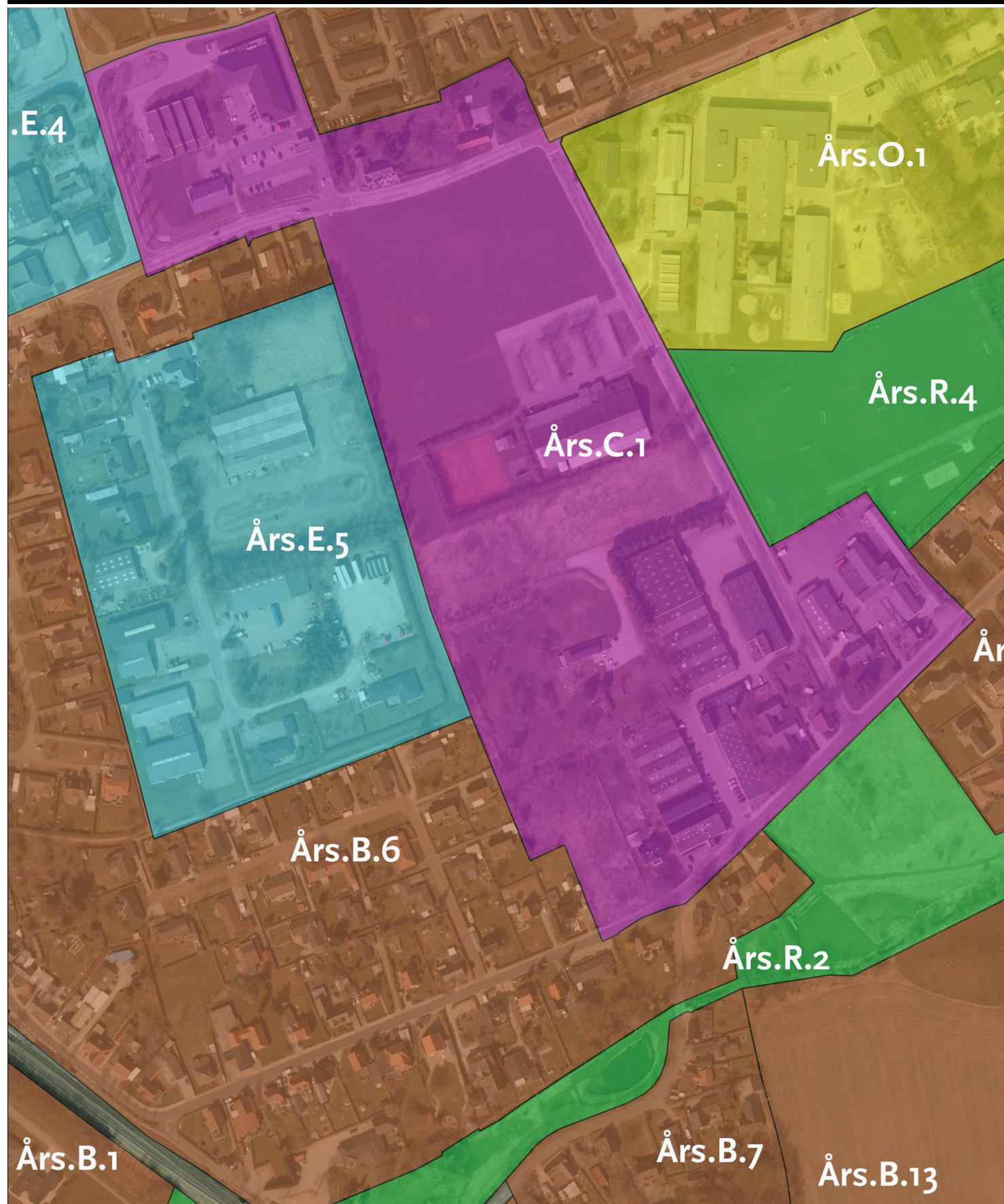
## Forslag til Kommuneplan 2019





# 48. Fremtidens Forstad - Bymidten

## Kommuneplan 2013

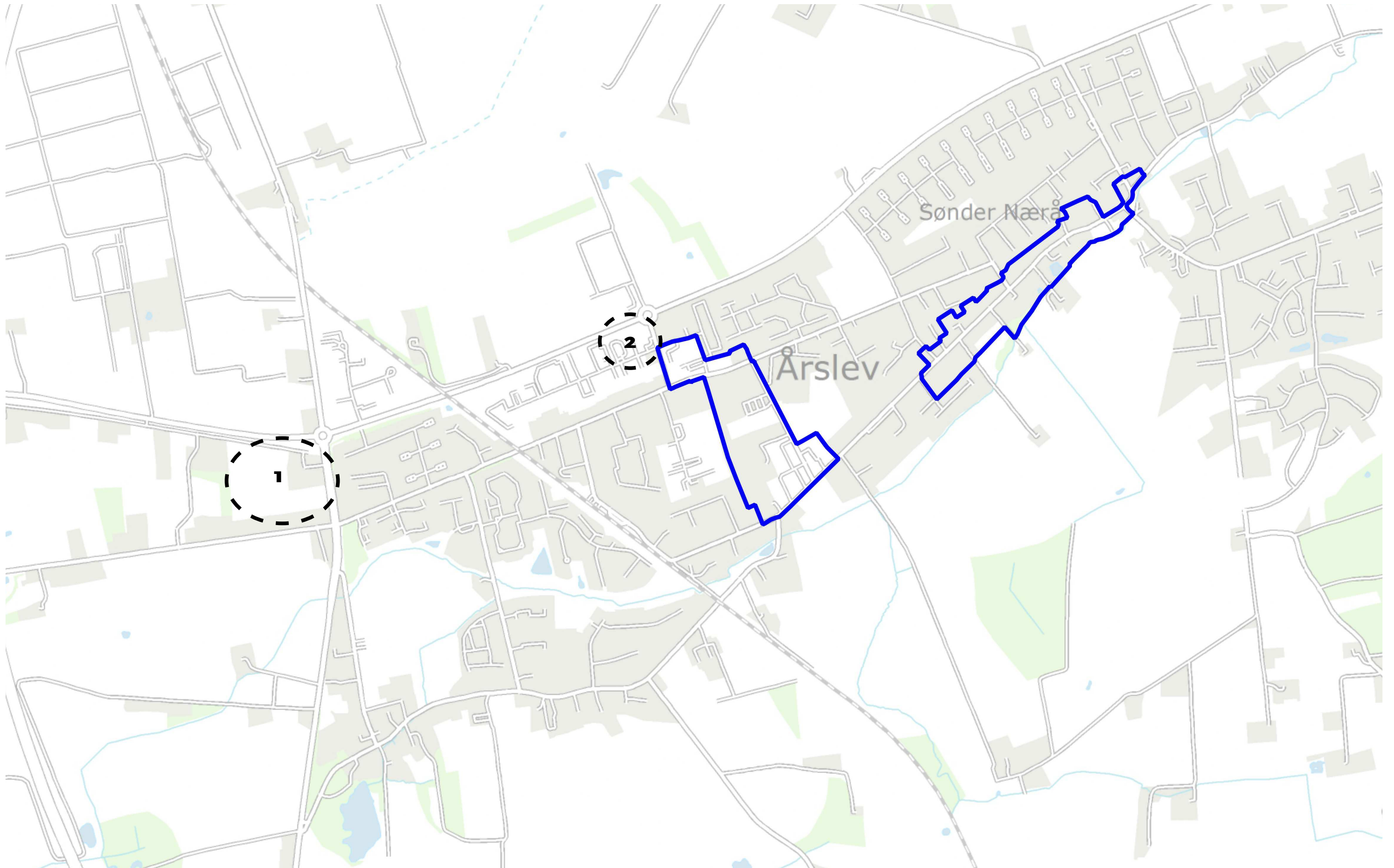


## Forslag til Kommuneplan 2019





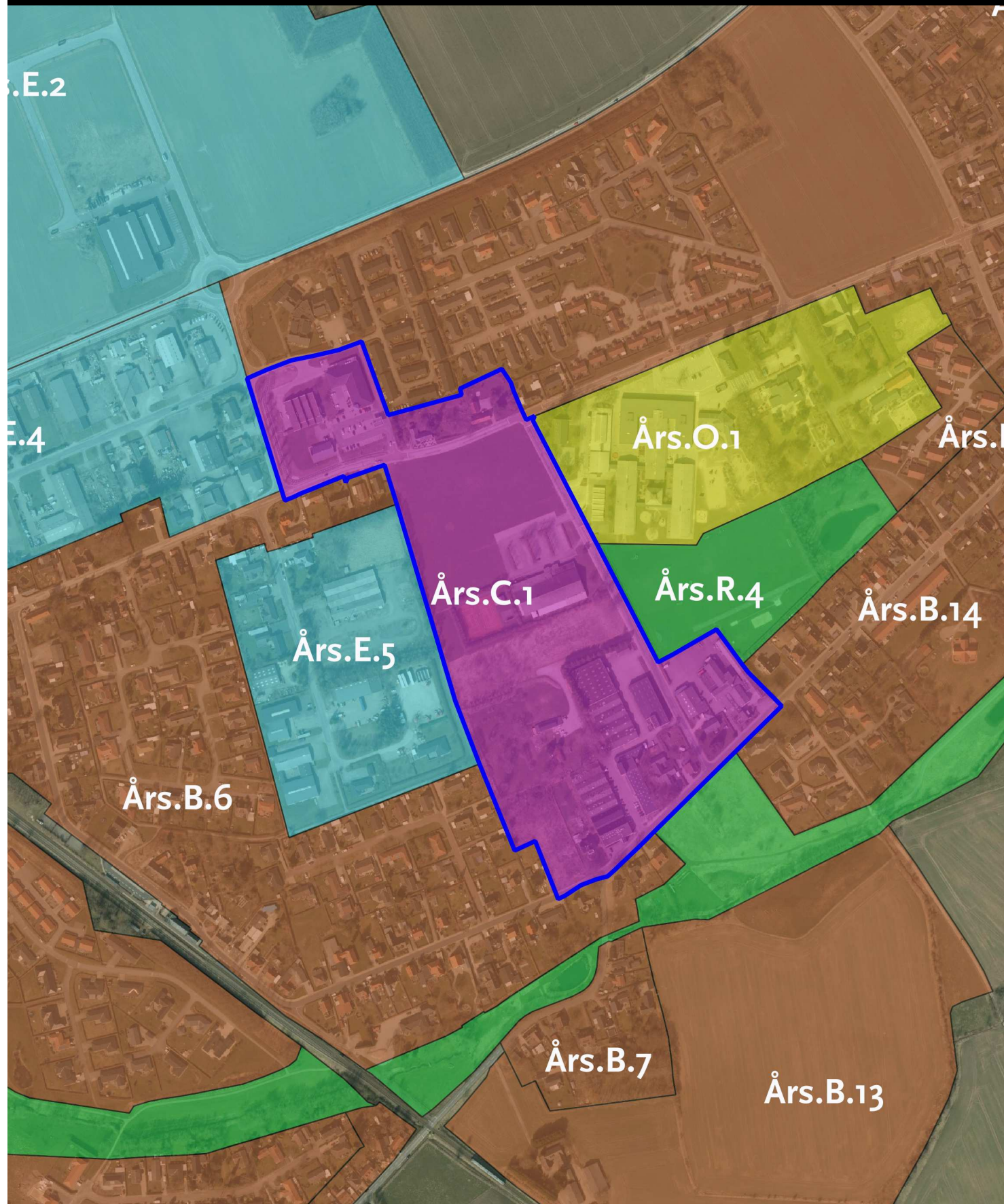
## 49. Ønske fra Netto om placering i Årslev



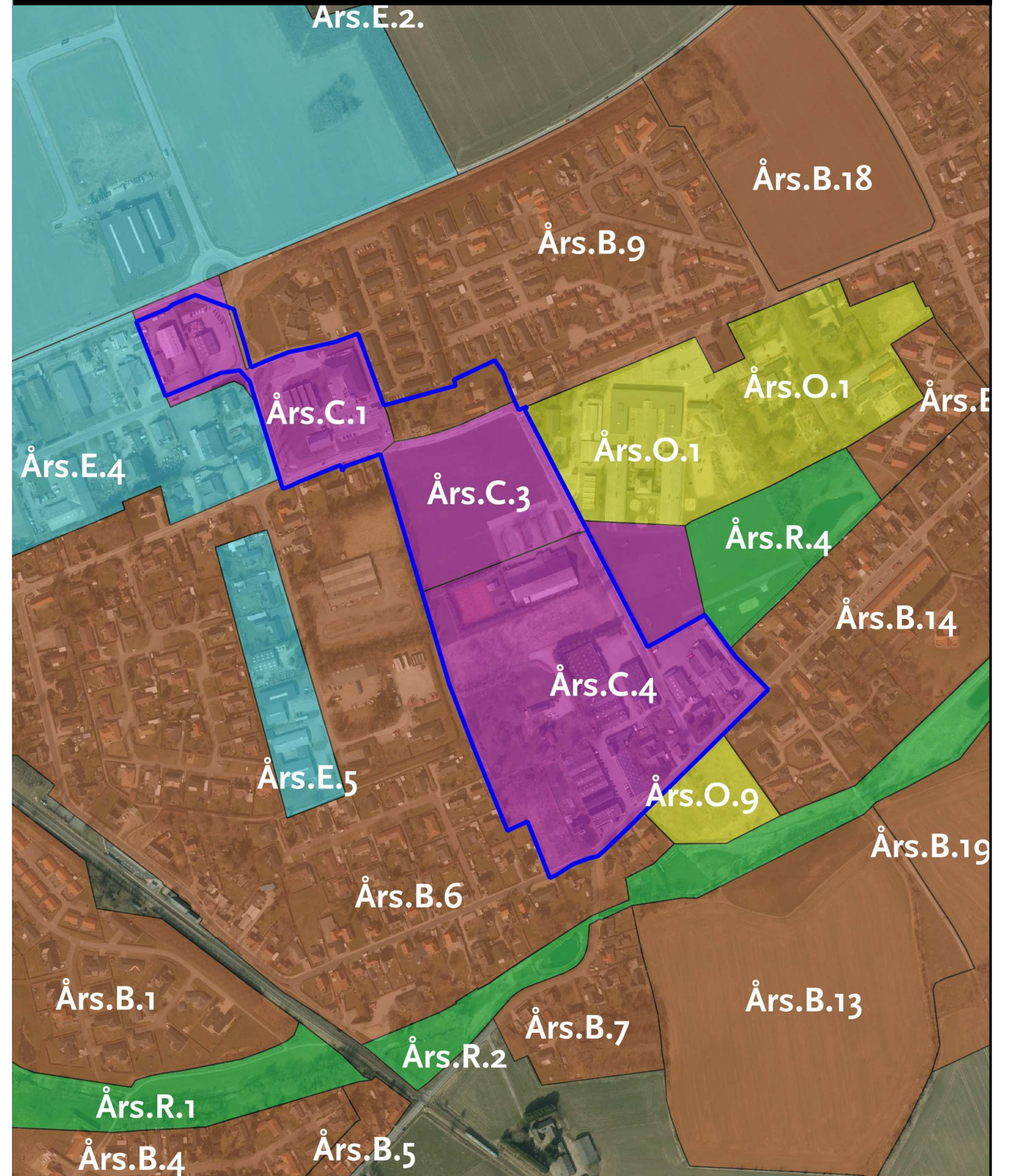


# 49. Ønske fra Netto - Ændring af bymidteafgrænsning i Årslev

## Kommuneplan 2013

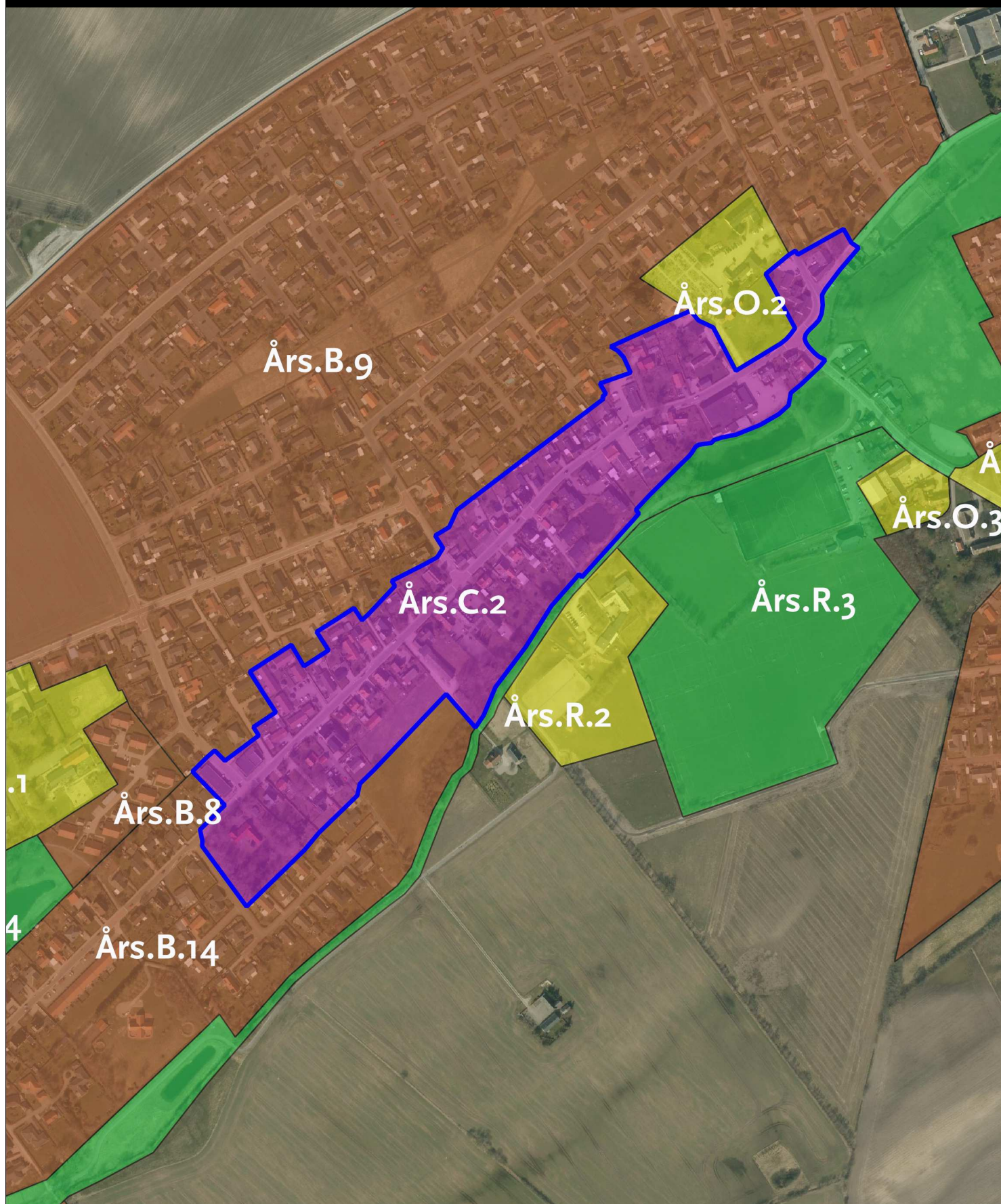


## Forslag til Kommuneplan 2019

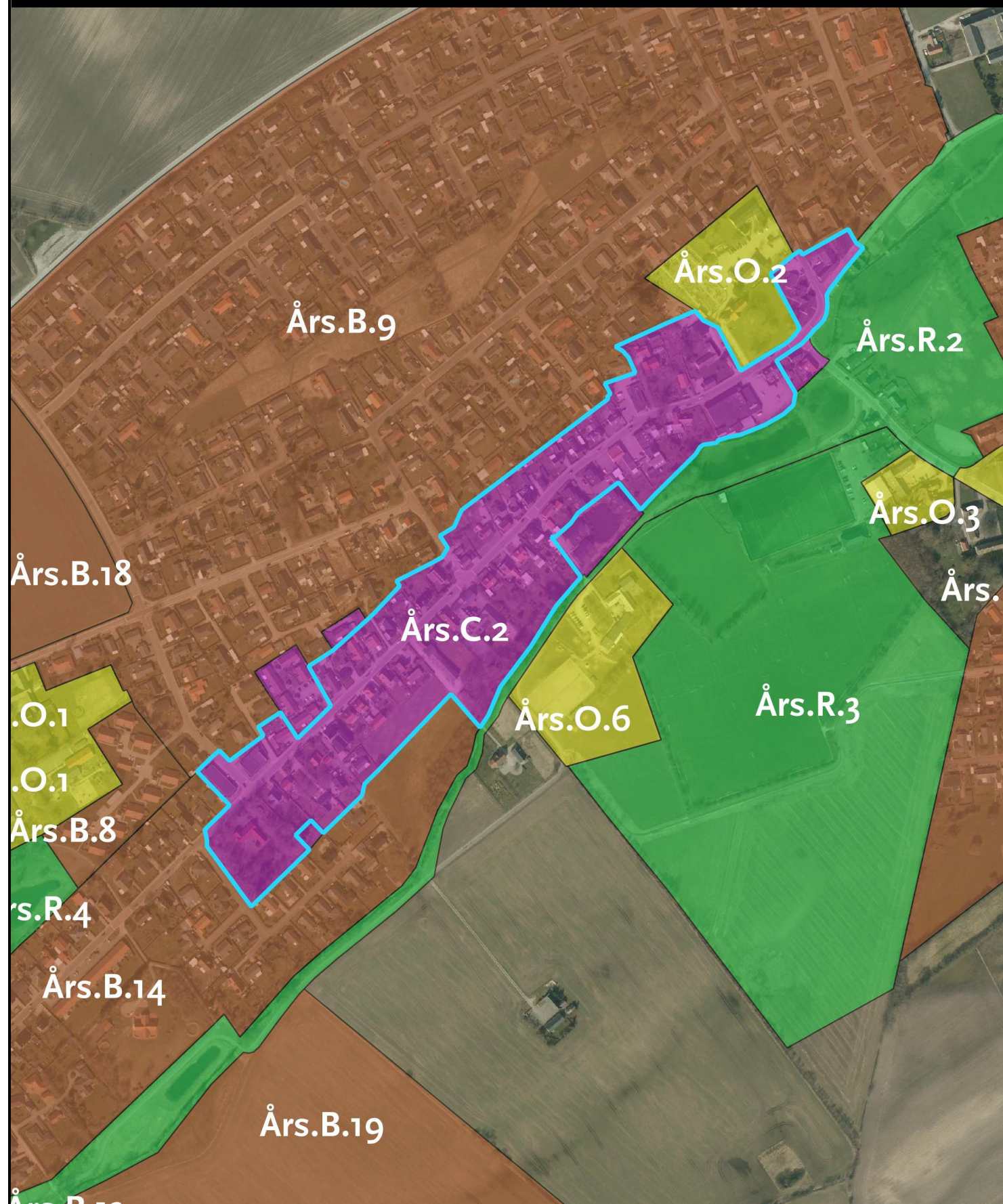




## Kommuneplan 2013

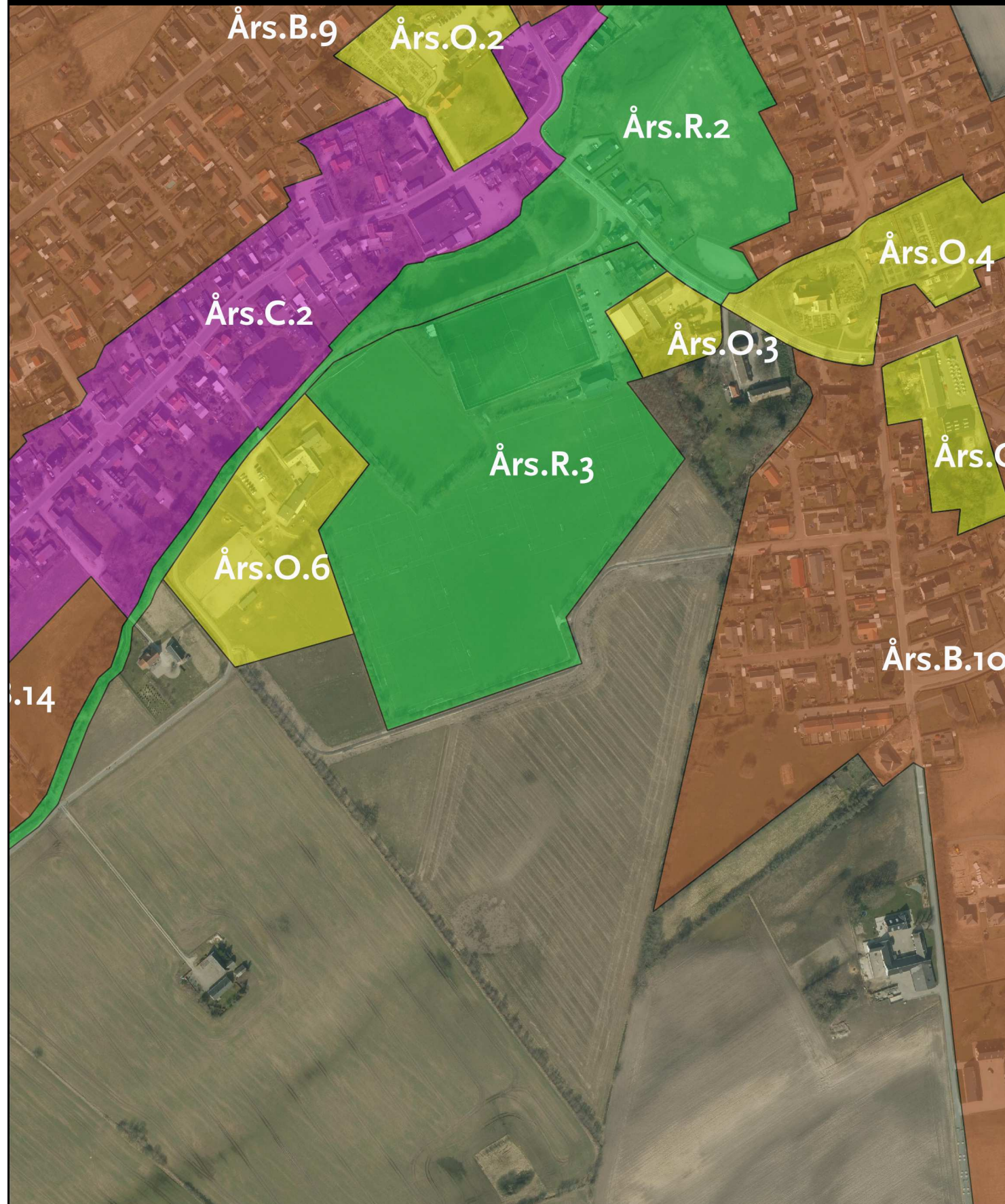


## Forslag til Kommuneplan 2019

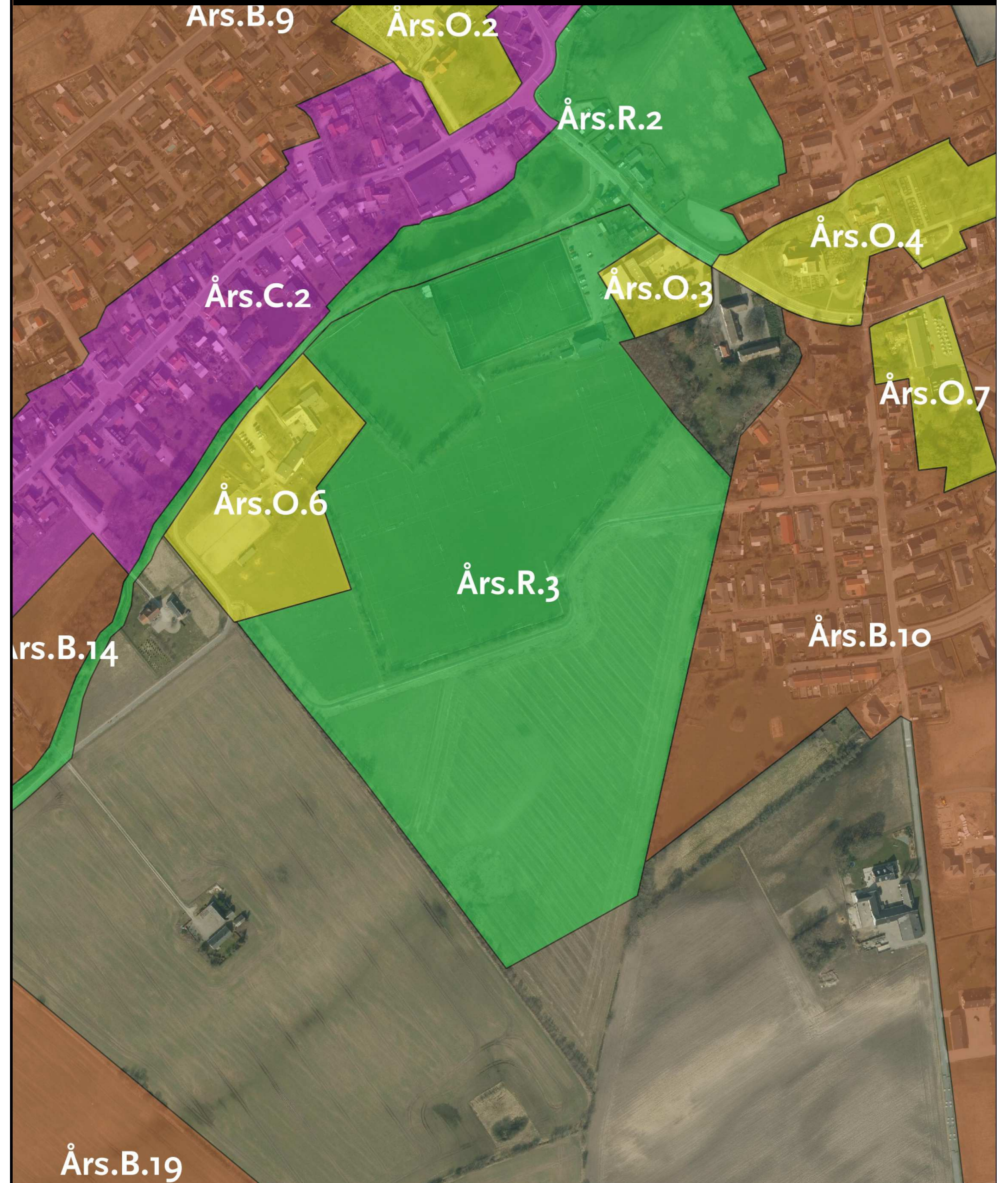




### Kommuneplan 2013



### Forslag til Kommuneplan 2019





# 51. Års.E.5 - Håndværkervangen

## Kommuneplan 2013



## Forslag til Kommuneplan 2019





Kommuneplan 2013



Forslag til Kommuneplan 2019





Kommuneplan 2013

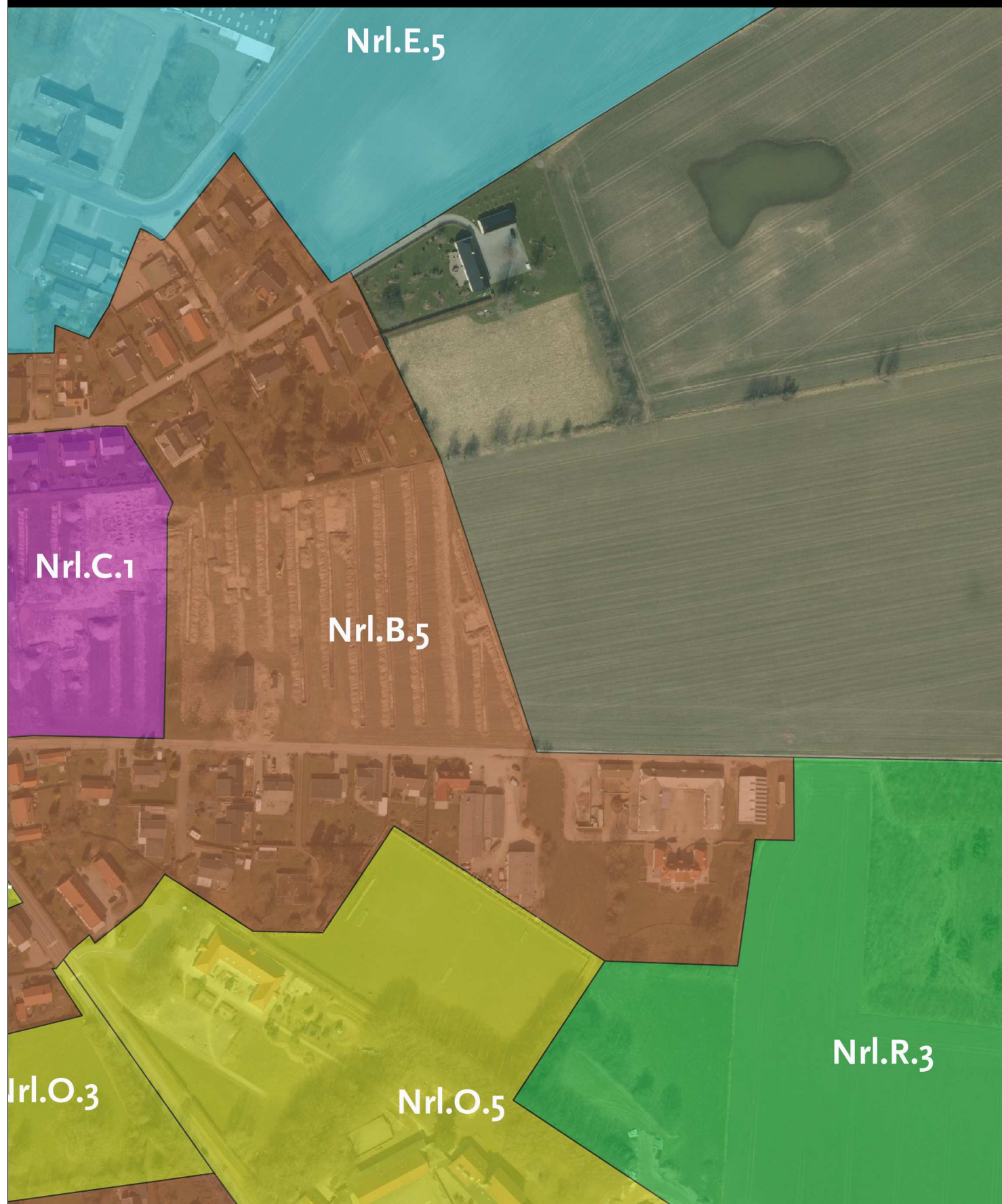


Forslag til Kommuneplan 2019

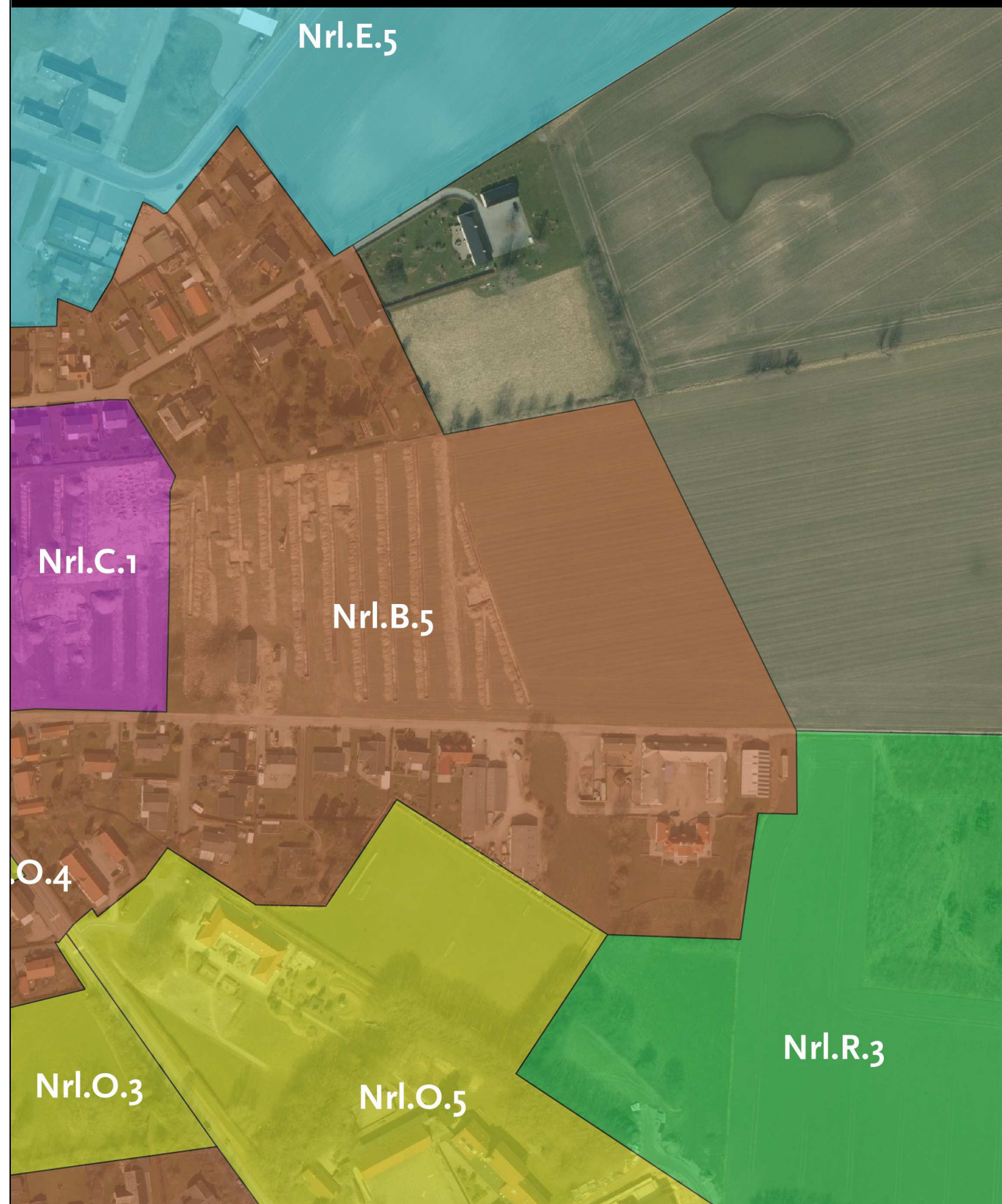




Kommuneplan 2013

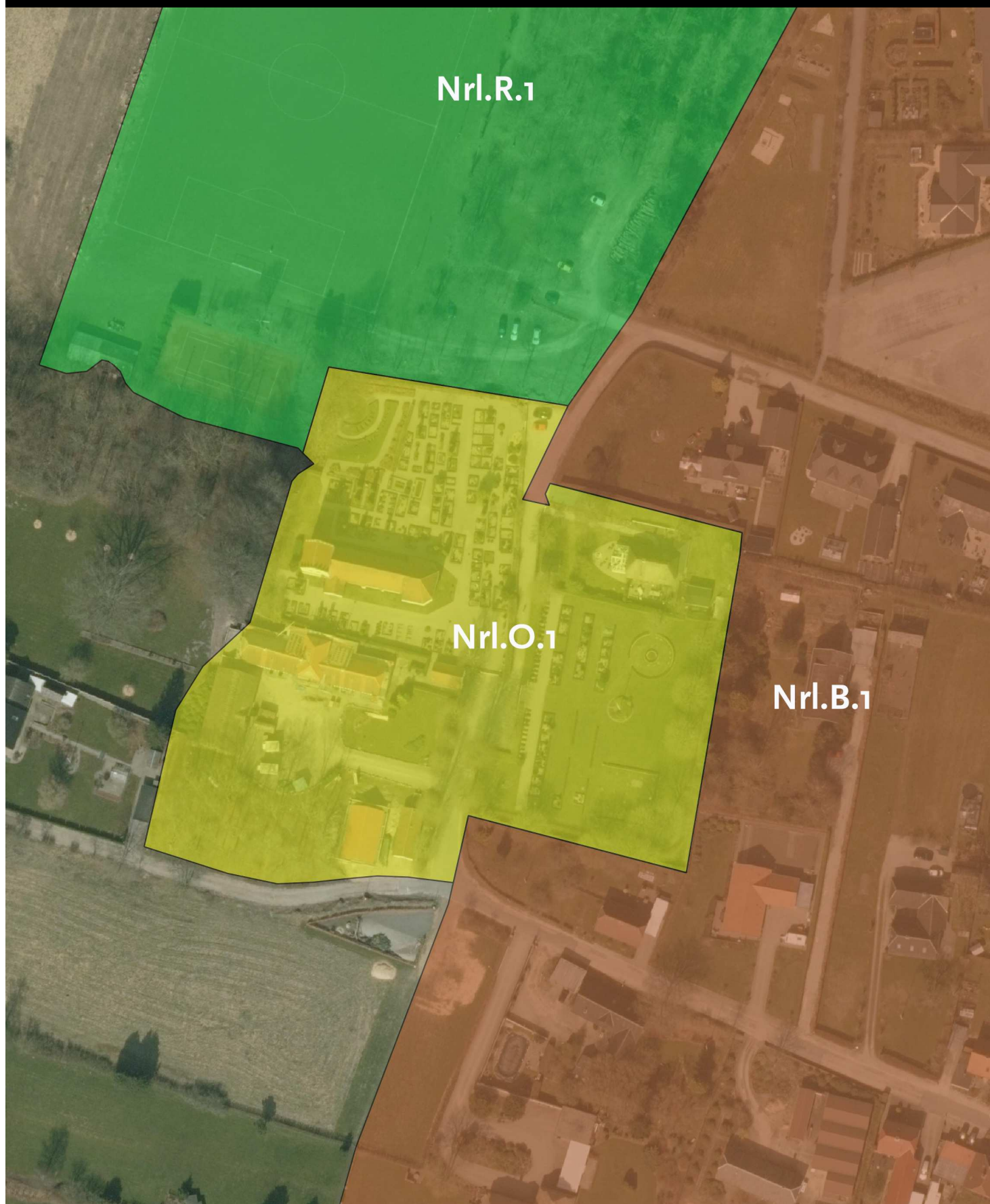


Forslag til Kommuneplan 2019

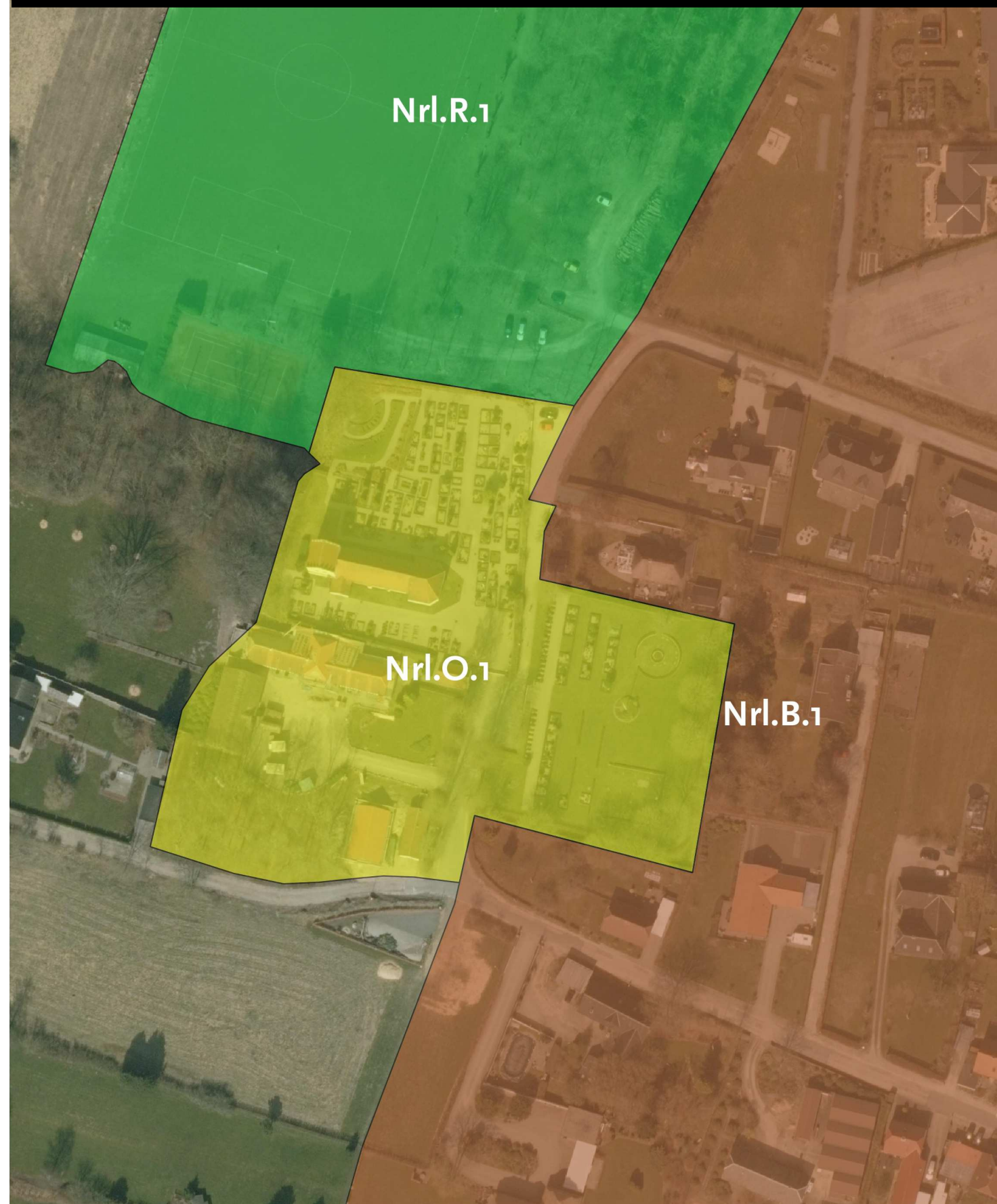




Kommuneplan 2013

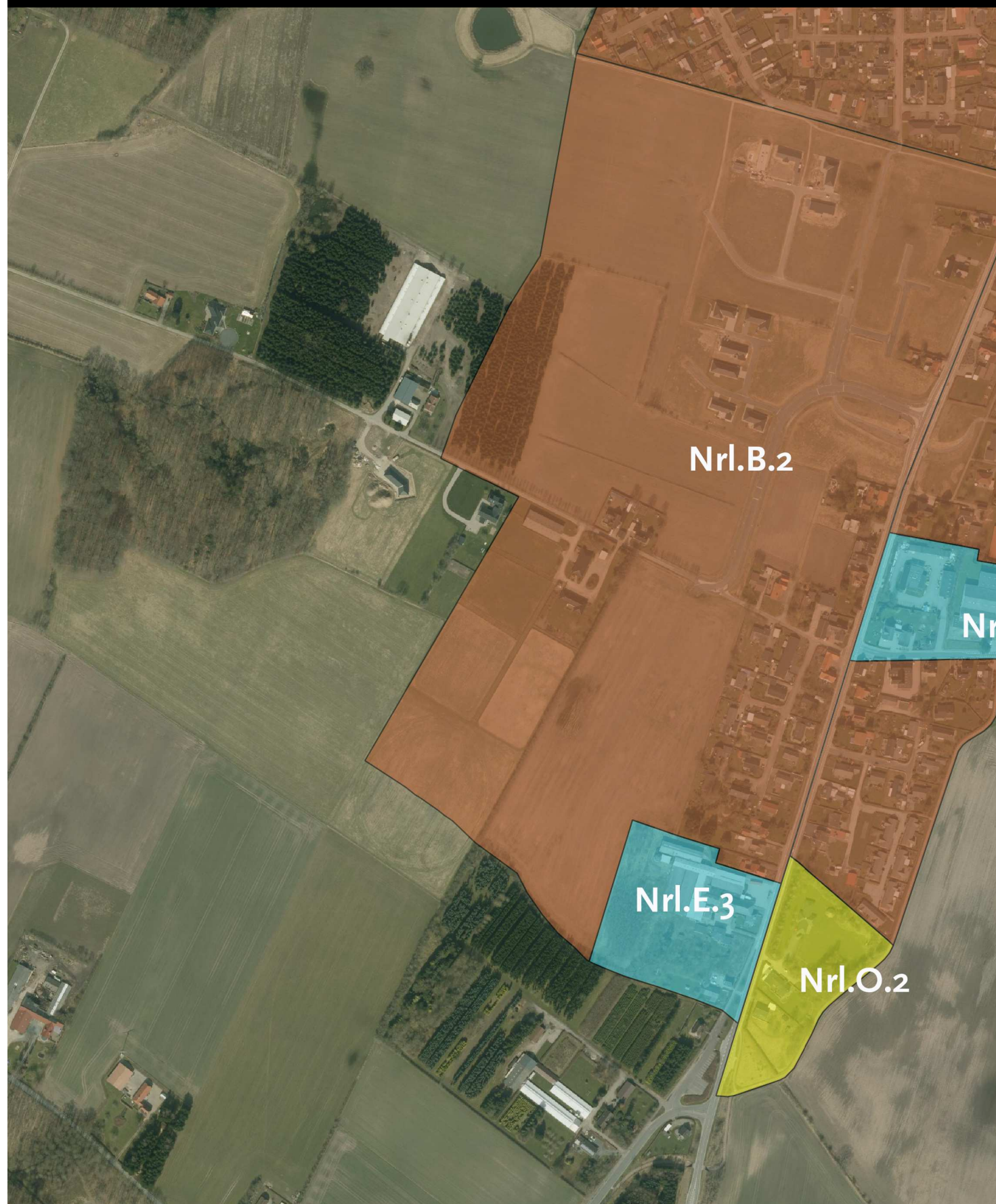


Forslag til Kommuneplan 2019

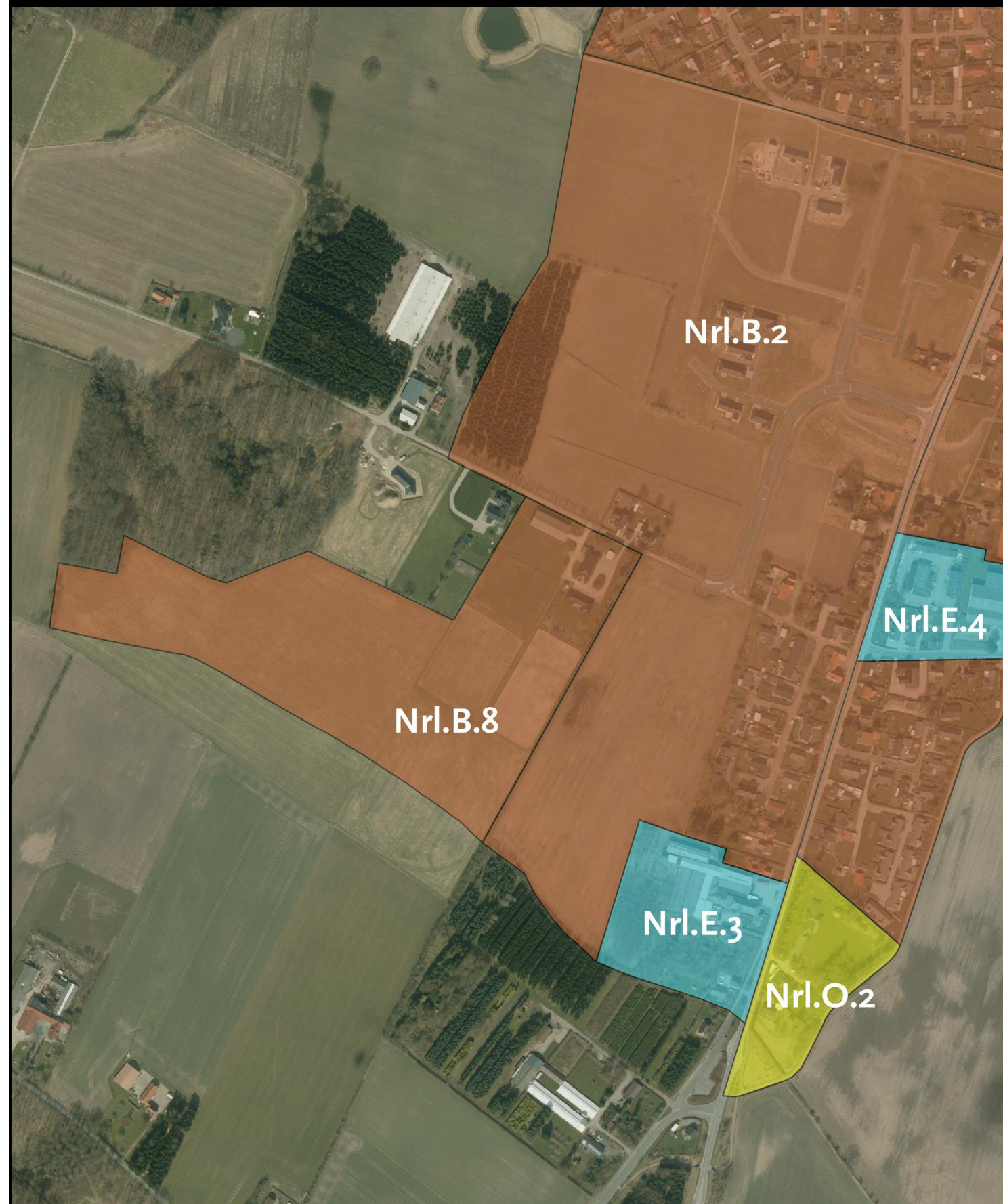




Kommuneplan 2013

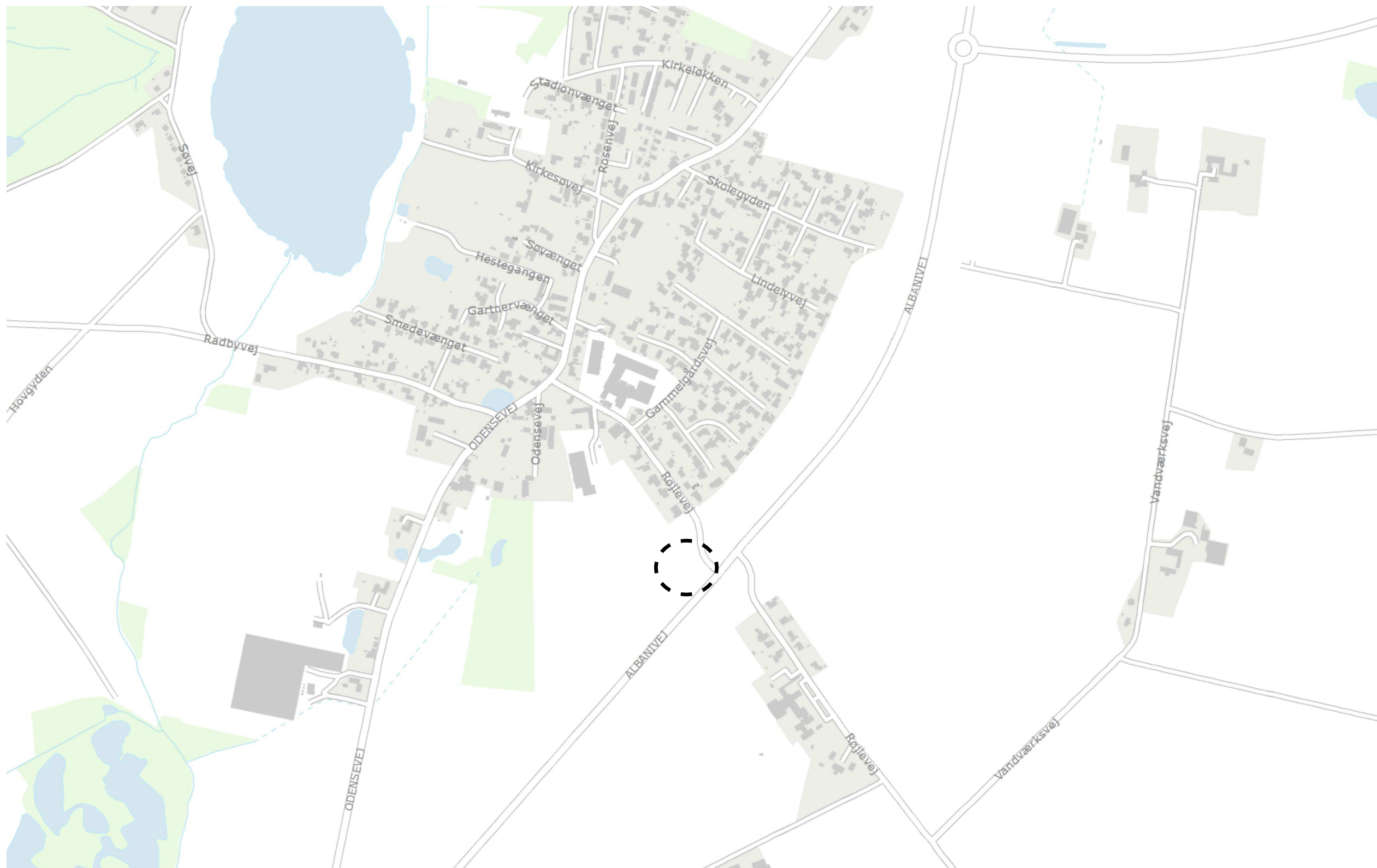


Forslag til Kommuneplan 2019



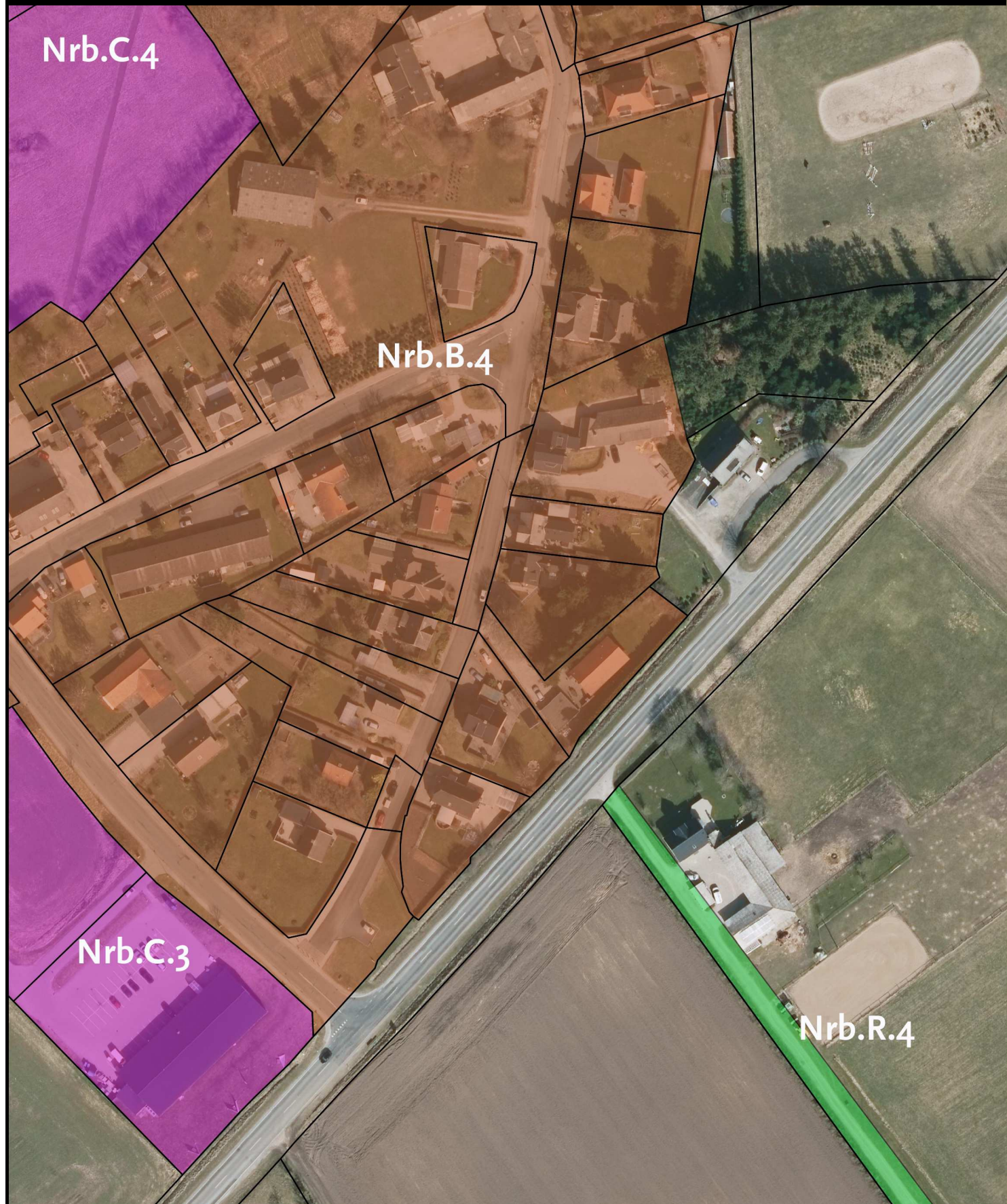


# 58. Ønske om dagligvarer butik ved Røjlevej i Nr. Søby

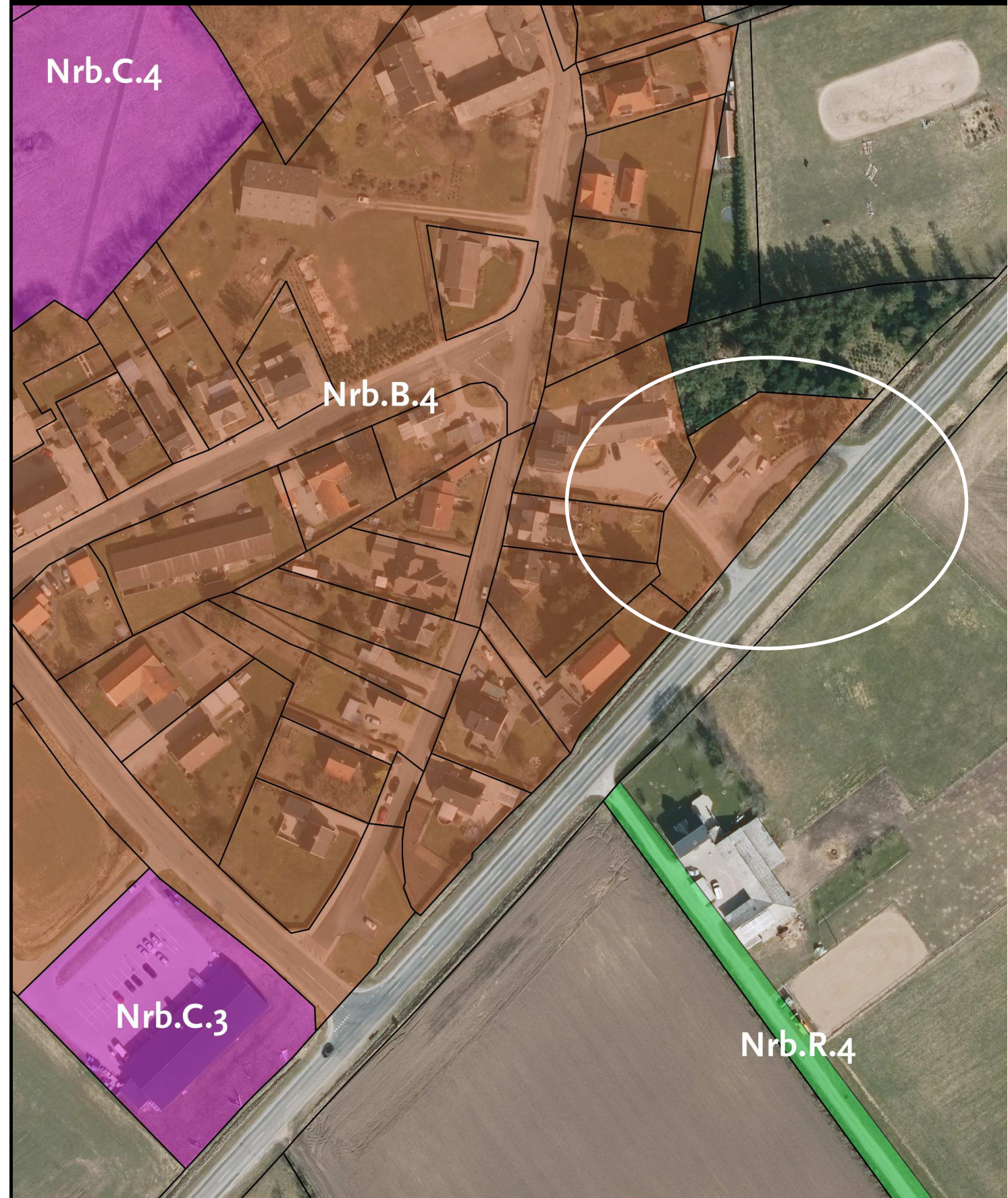




Kommuneplan 2013



Forslag til Kommuneplan 2019





# 60. Vøj.R.1 - De Japanske Haver

Kommuneplan 2013

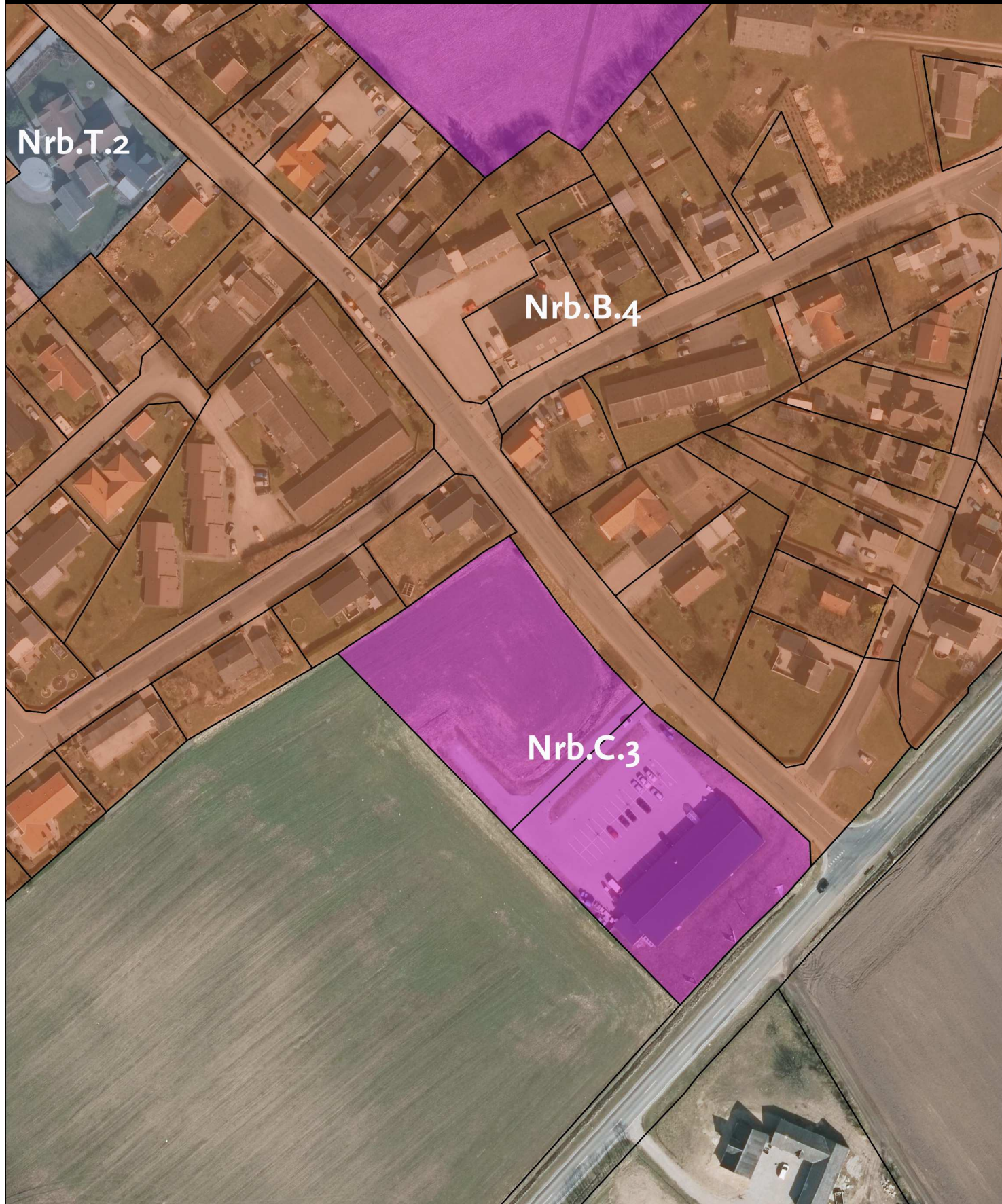


Forslag til Kommuneplan 2019

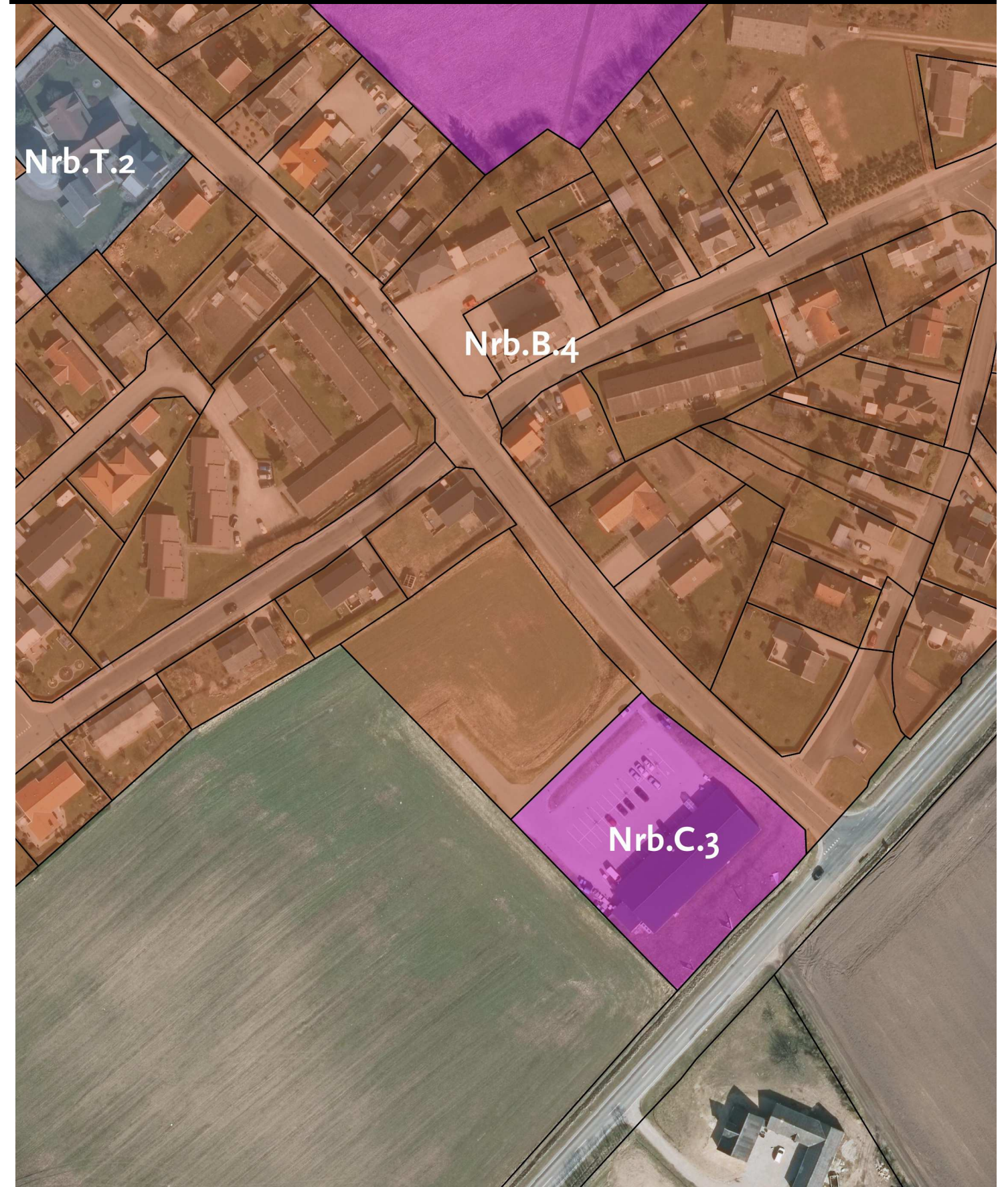




Kommuneplan 2013

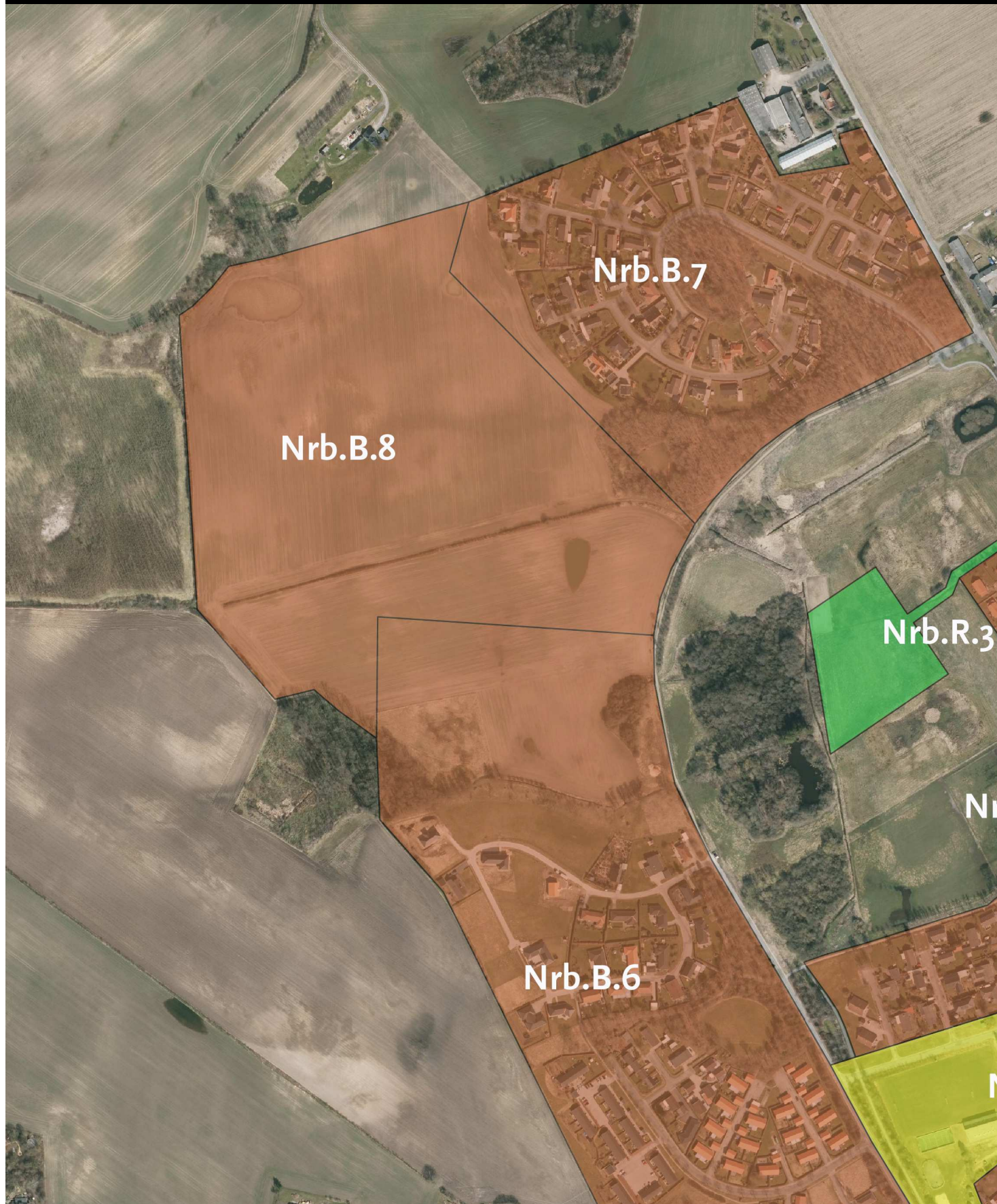


Forslag til Kommuneplan 2019

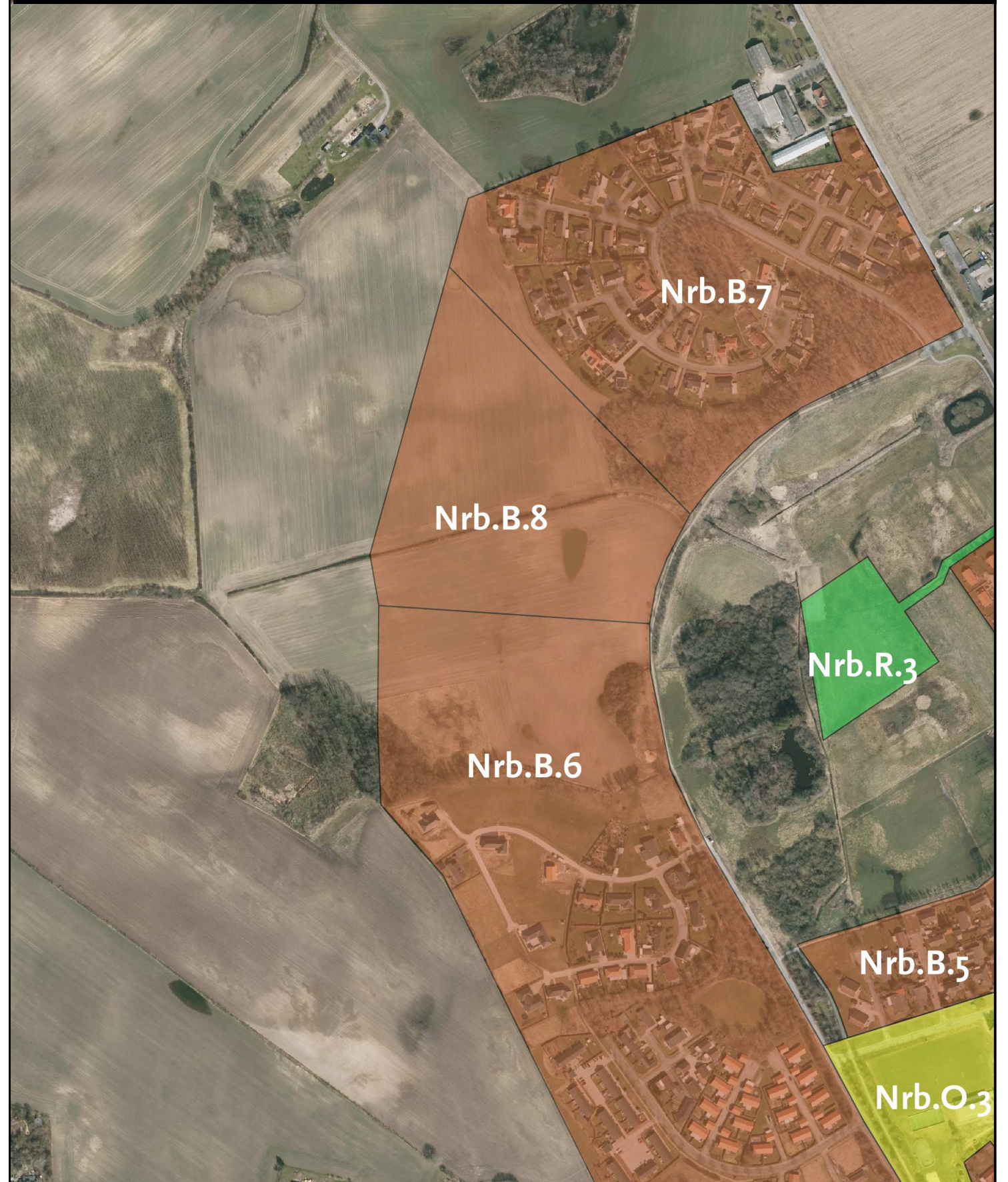




Kommuneplan 2013



Forslag til Kommuneplan 2019





# 63. Ferritslev - Lokalt ønske om nyt bolig udlæg





Kommuneplan 2013



Forslag til Kommuneplan 2019



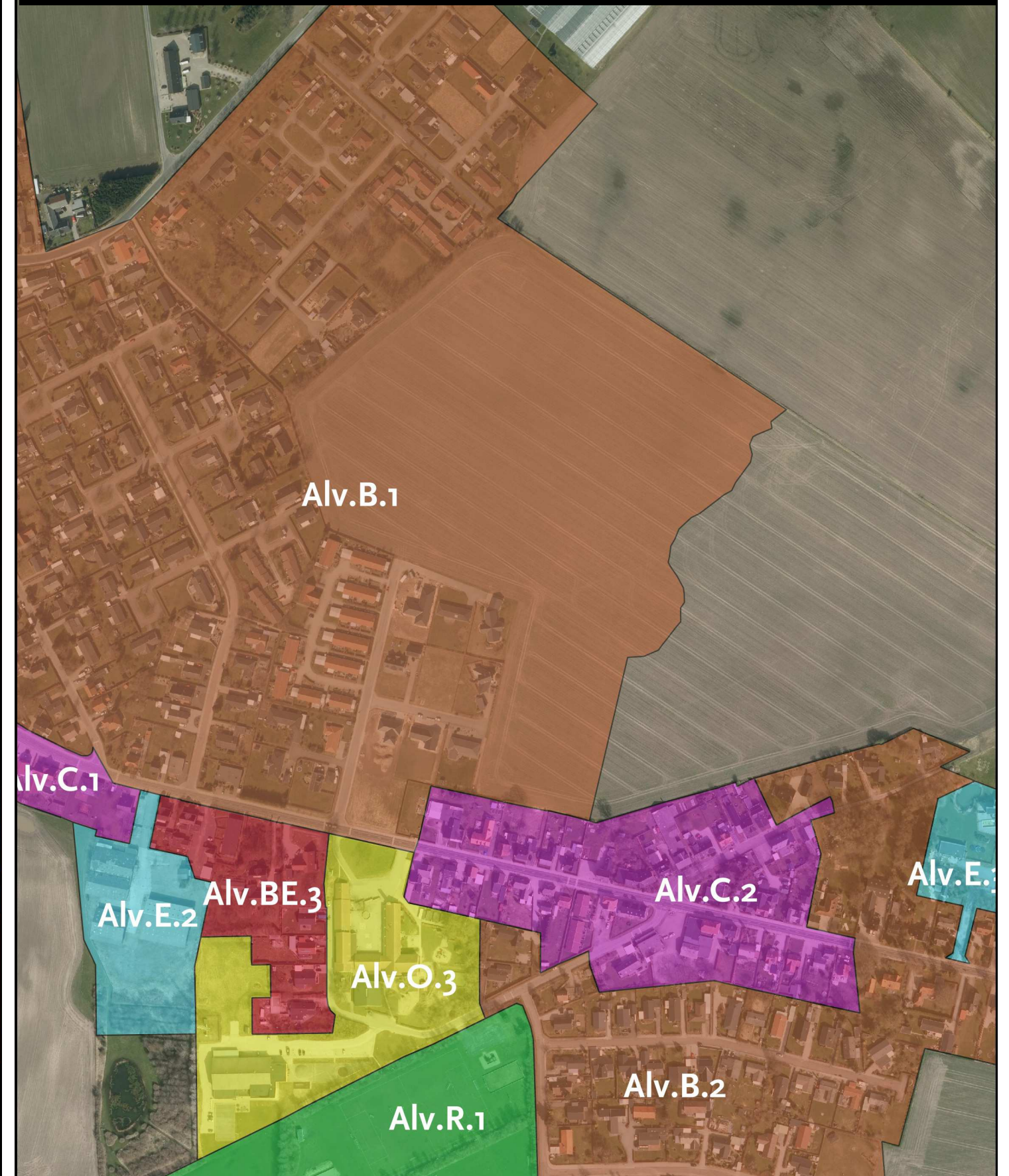


# 65. Ønske fra Allested-Vejle lokalråd

## Kommuneplan 2013

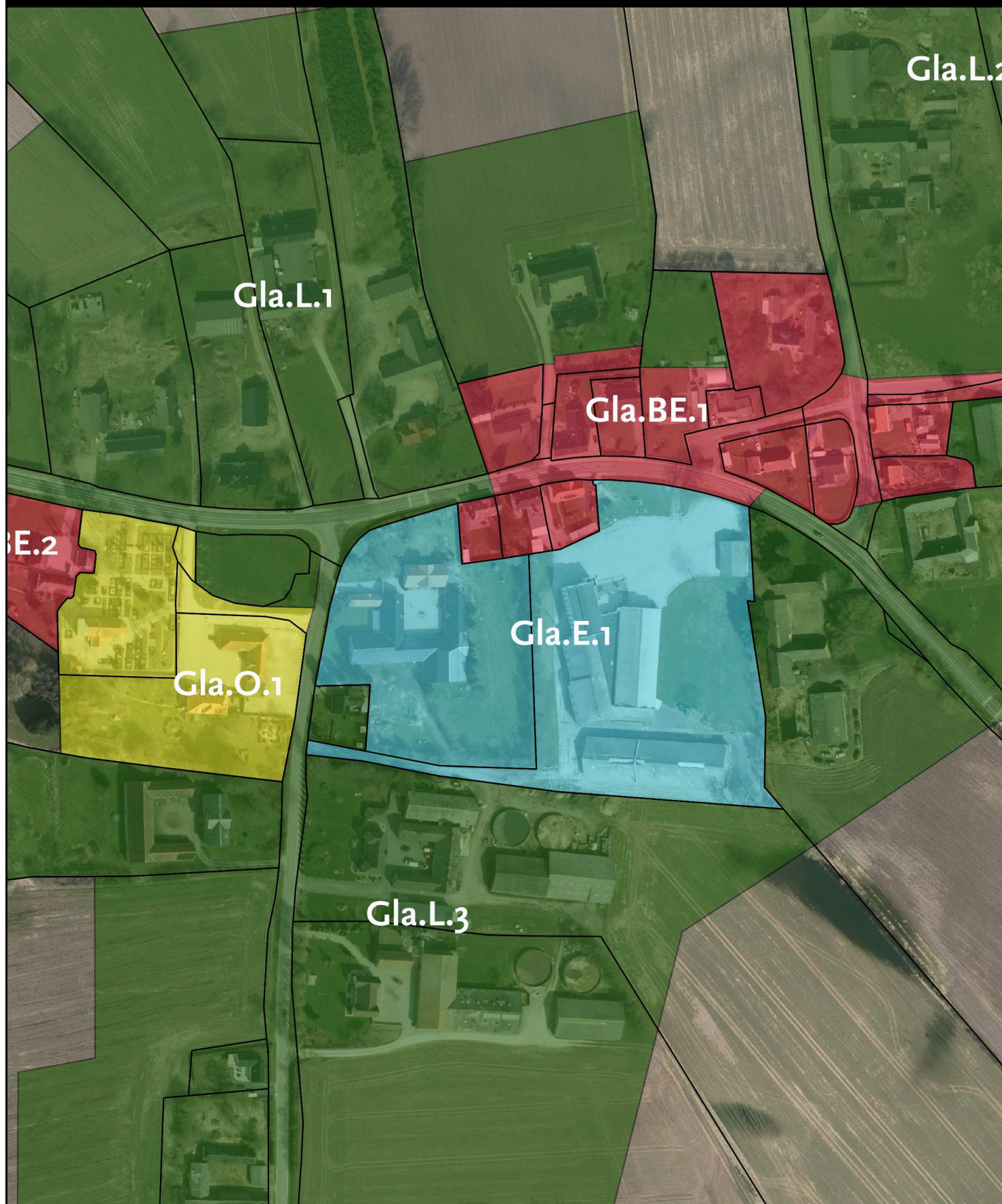


## Forslag til Kommuneplan 2019

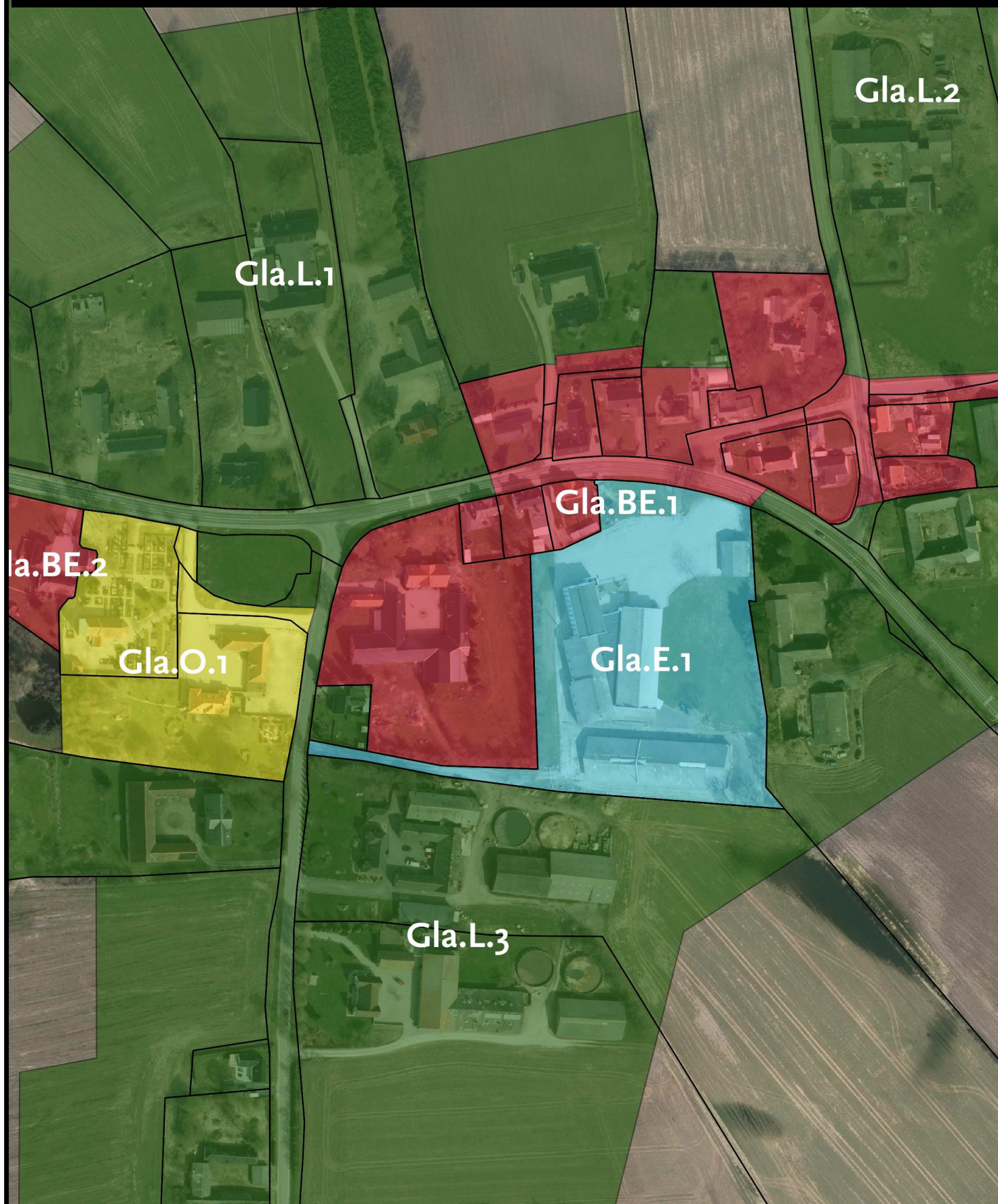




Kommuneplan 2013



Forslag til Kommuneplan 2019



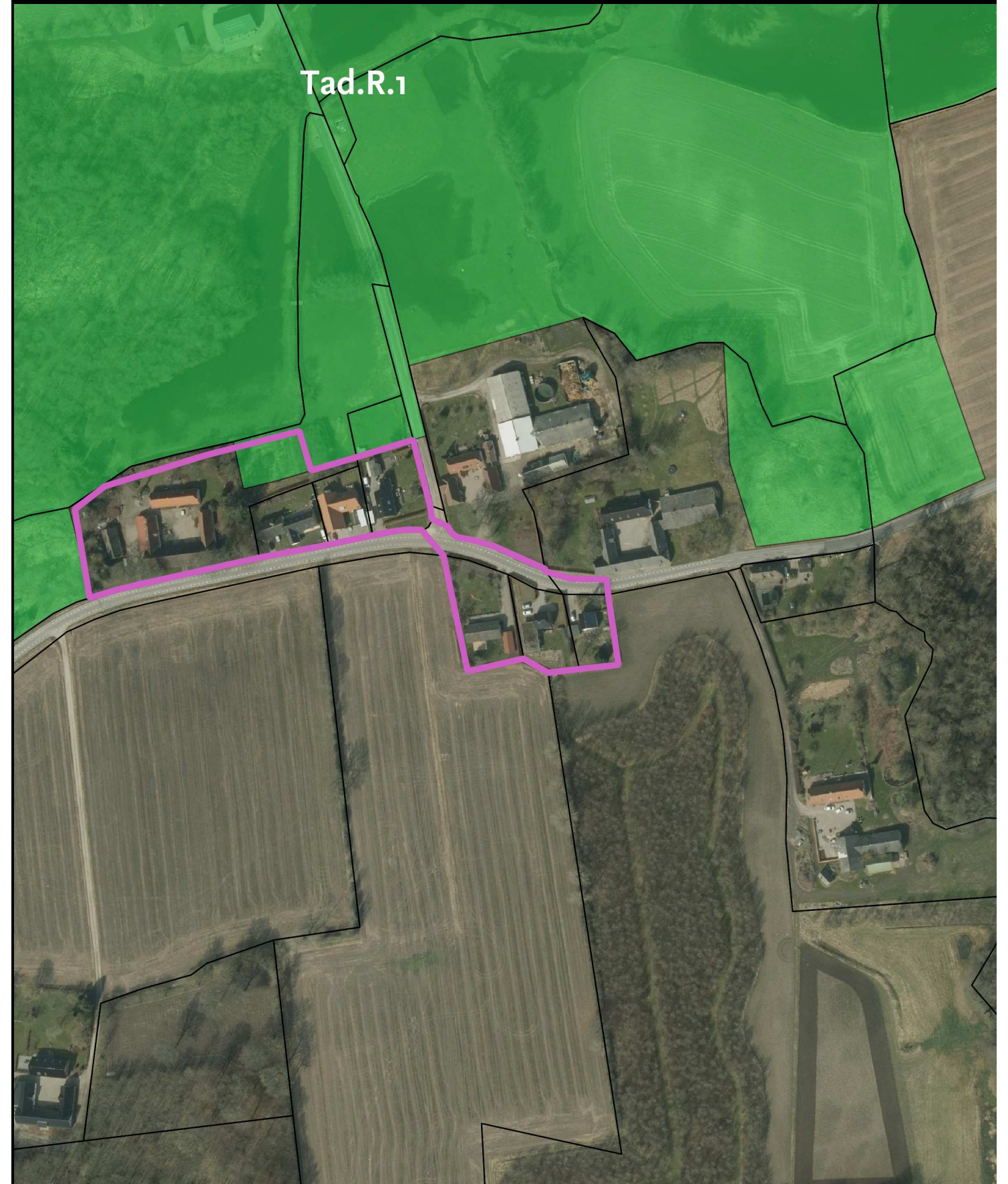


# 76. Hudevad landsbyafgrænsning

Kommuneplan 2013



Forslag til Kommuneplan 2019



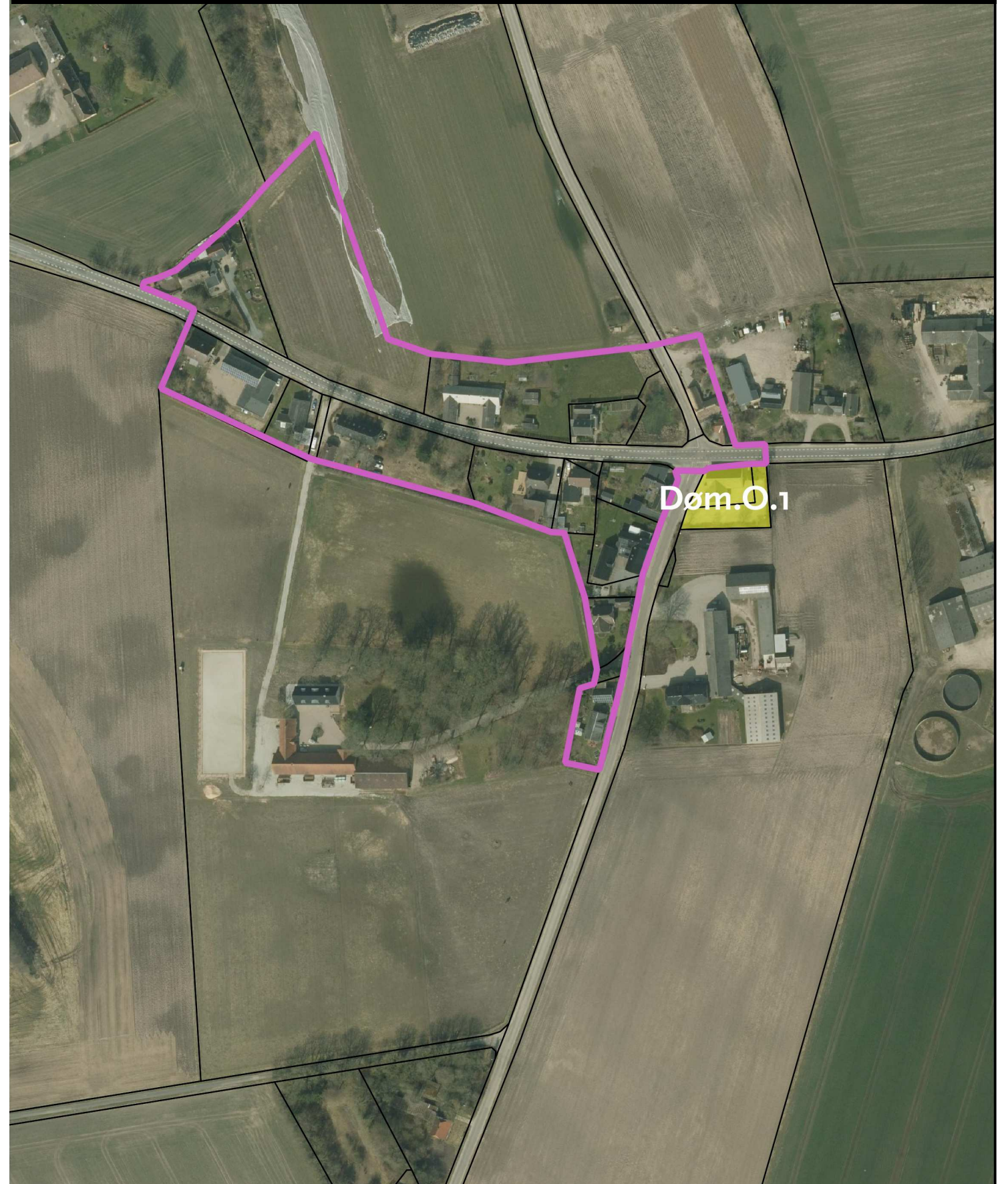


# 77. Dømmestrup landsbyafgrænsning

Kommuneplan 2013



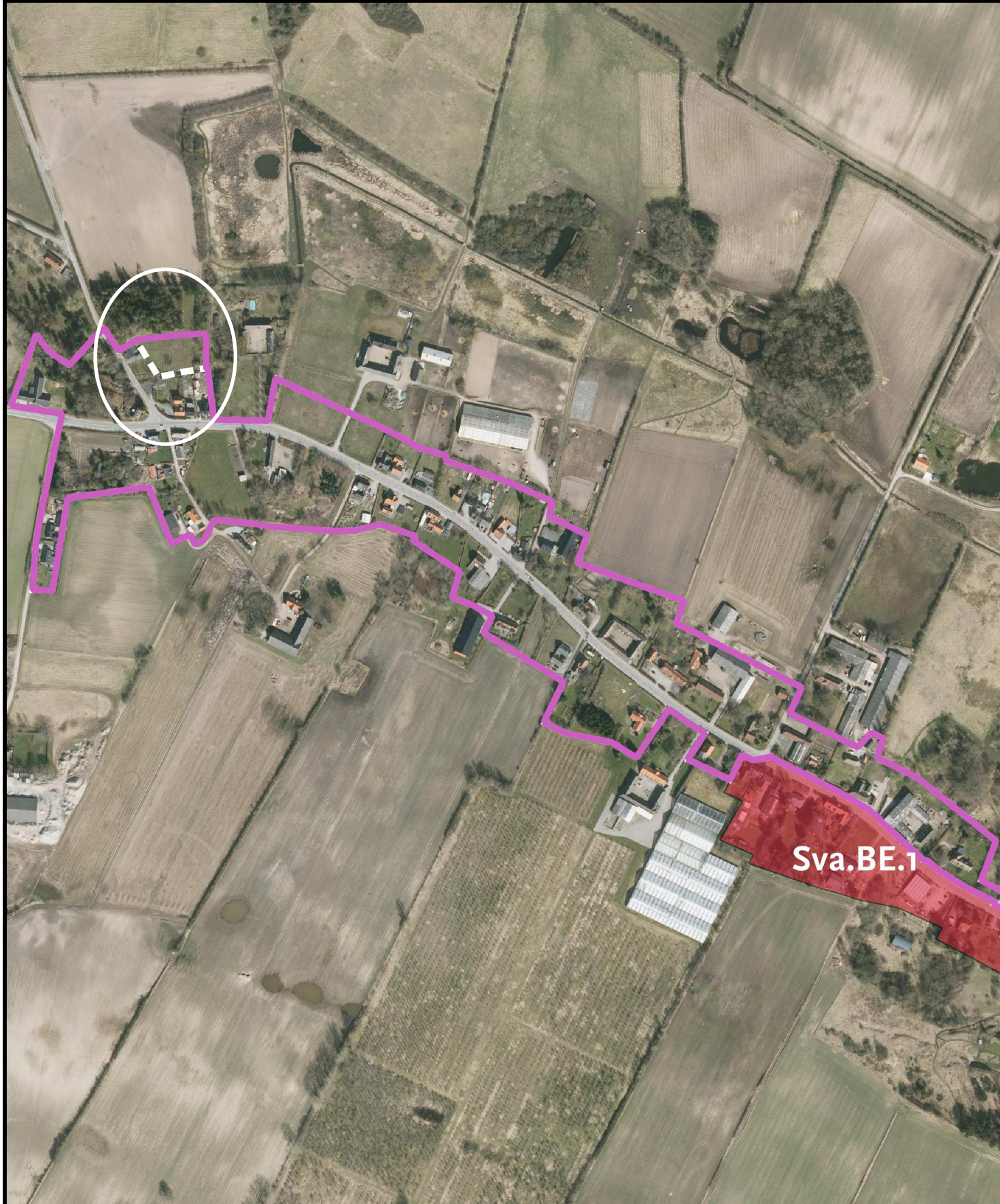
Forslag til Kommuneplan 2019





# 78. Millinge landsbyafgrænsning

Kommuneplan 2013



Forslag til Kommuneplan 2019

