

Kommuneplan 2019

Kortbilag til rammeændringer eller ændringer i geometrier for retningslinjer behandlet i høringsnotatet for Kommuneplan 2019.

Numre på kort svarer til nummereringen i høringsnotatet. Er der flere høringssvar, der omhandler samme område, er det angivet i høringsnotatet, hvilket kortbilag der hører til høringssvaret. Kortbilag til forvaltningens forslag til ændringer er markeret med et F før nummereringen.

Alle kort vender mod nord

Ønsker til nye udlæg er markeret med sort skravering

Rammebetydning:

B: Bolig

BE: Blandet bolig og erhverv

E: Erhverv

C: Centerramme

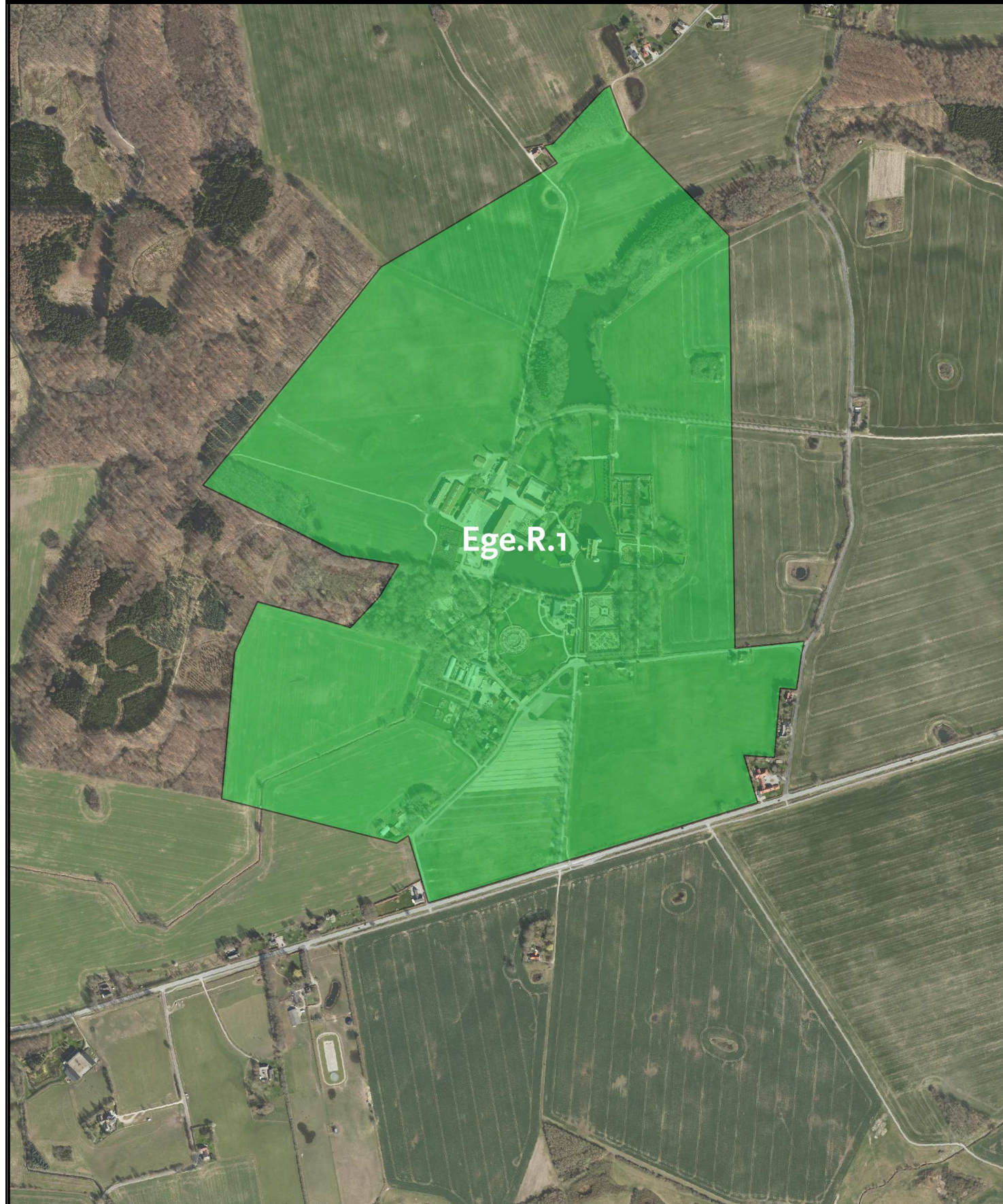
R: Rekreativramme

S: Sommerhusområder

O: Ramme til offentlige formål

T: Tekniske anlæg

Forslag til Kommuneplan 2019



Endelig vedtagelse af Kommuneplan 2019



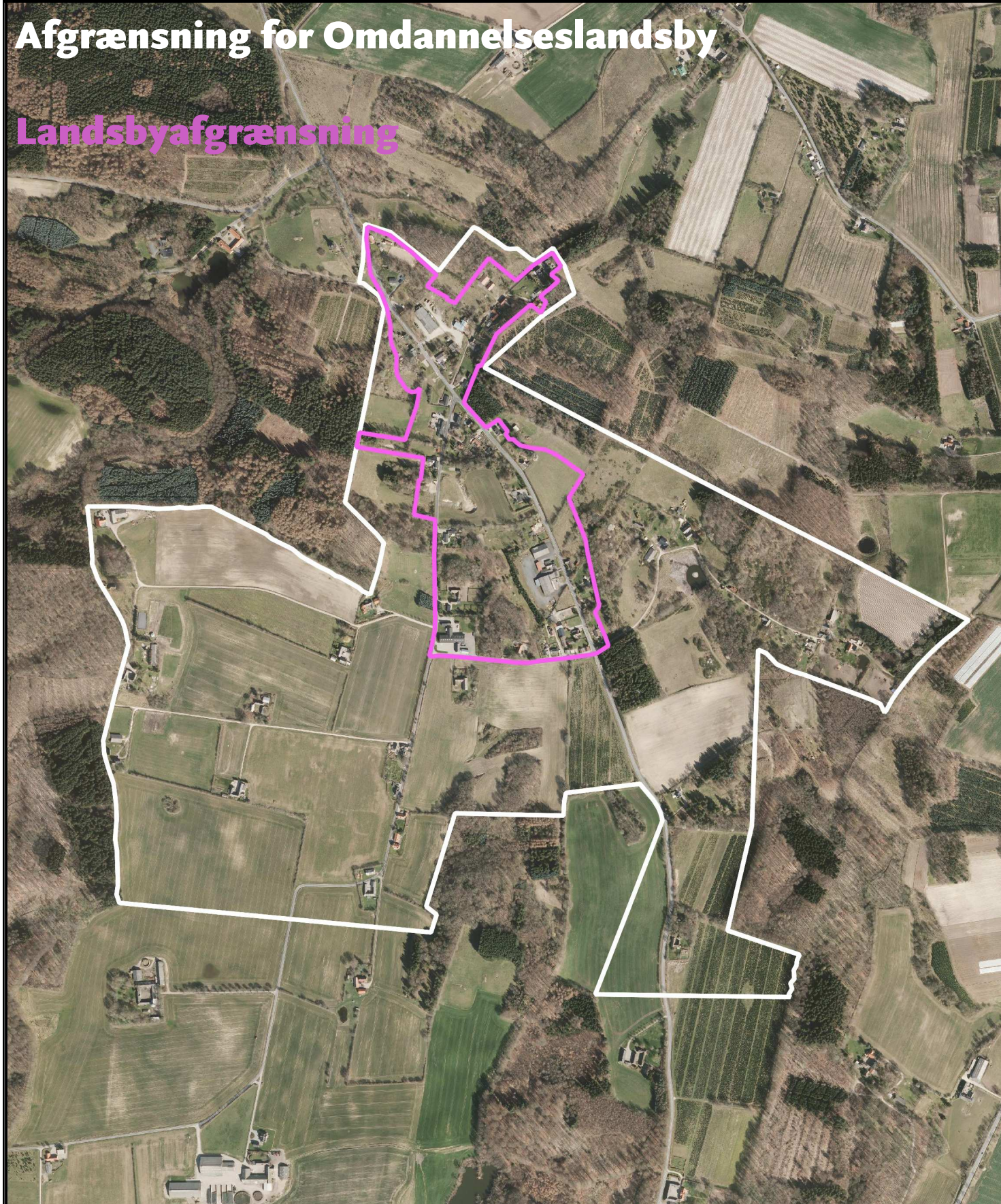


1.C Ny Stenderup Omdannelseslandsby

Forslag til Kommuneplan 2019

Afgrænsning for Omdannelseslandsby

Landsbyafgrænsning

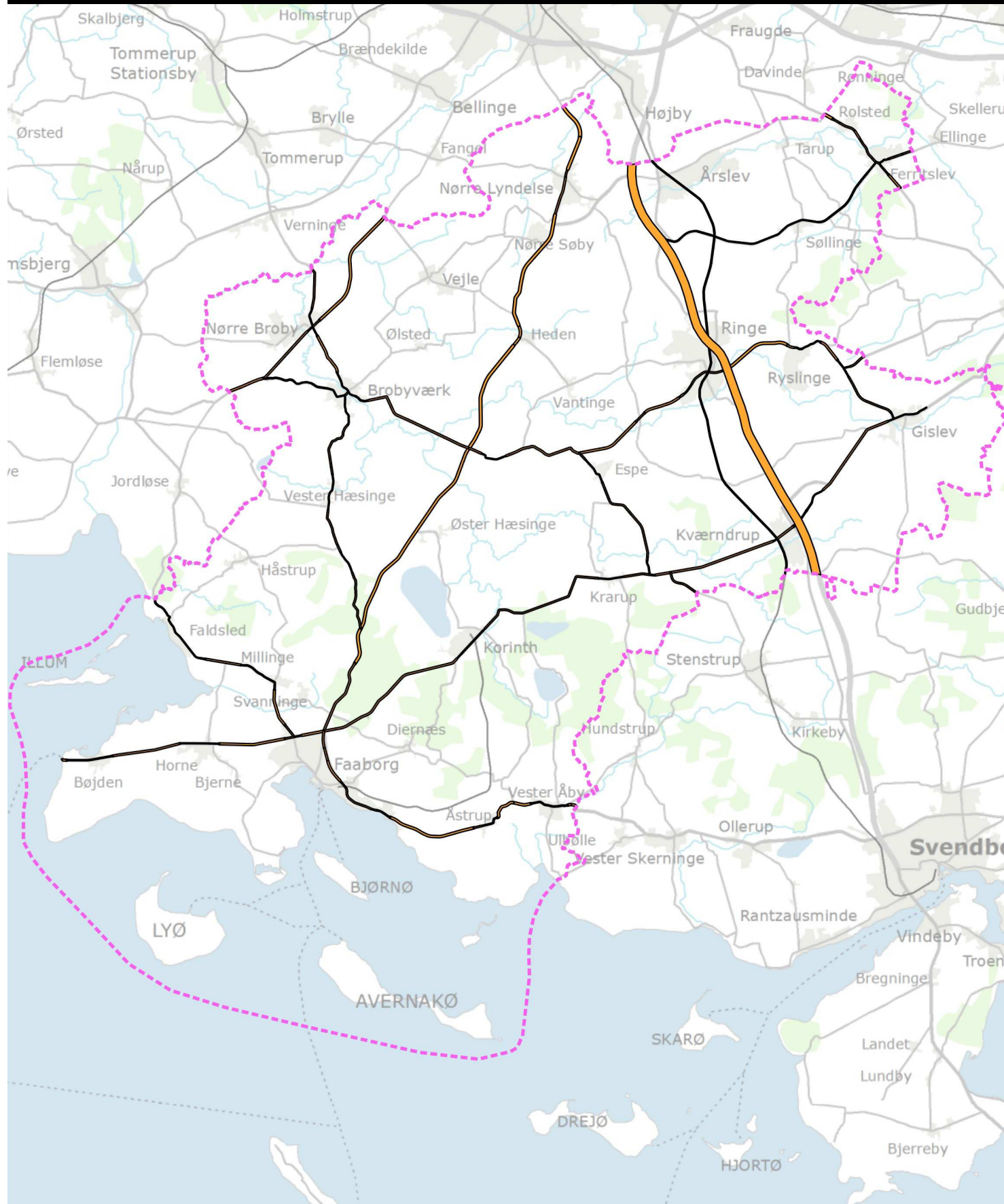


Endelig vedtagelse af Kommuneplan 2019

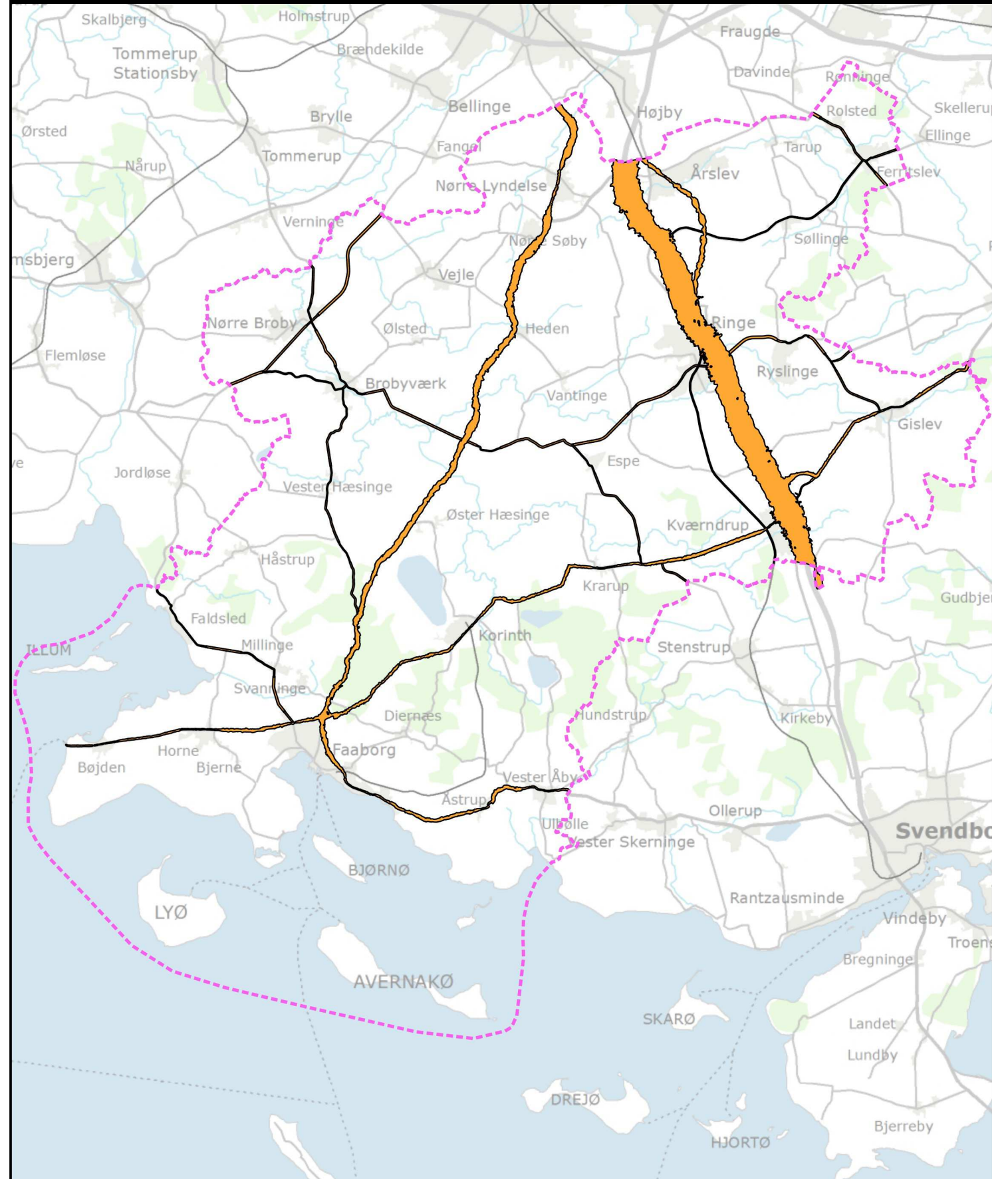


2.F Vejdirektoratet - Vej og jernbane støj

Forslag til Kommuneplan 2019



Endelig vedtagelse af Kommuneplan 2019



6.B Kulturmiljøer - Bjerne Langgyde

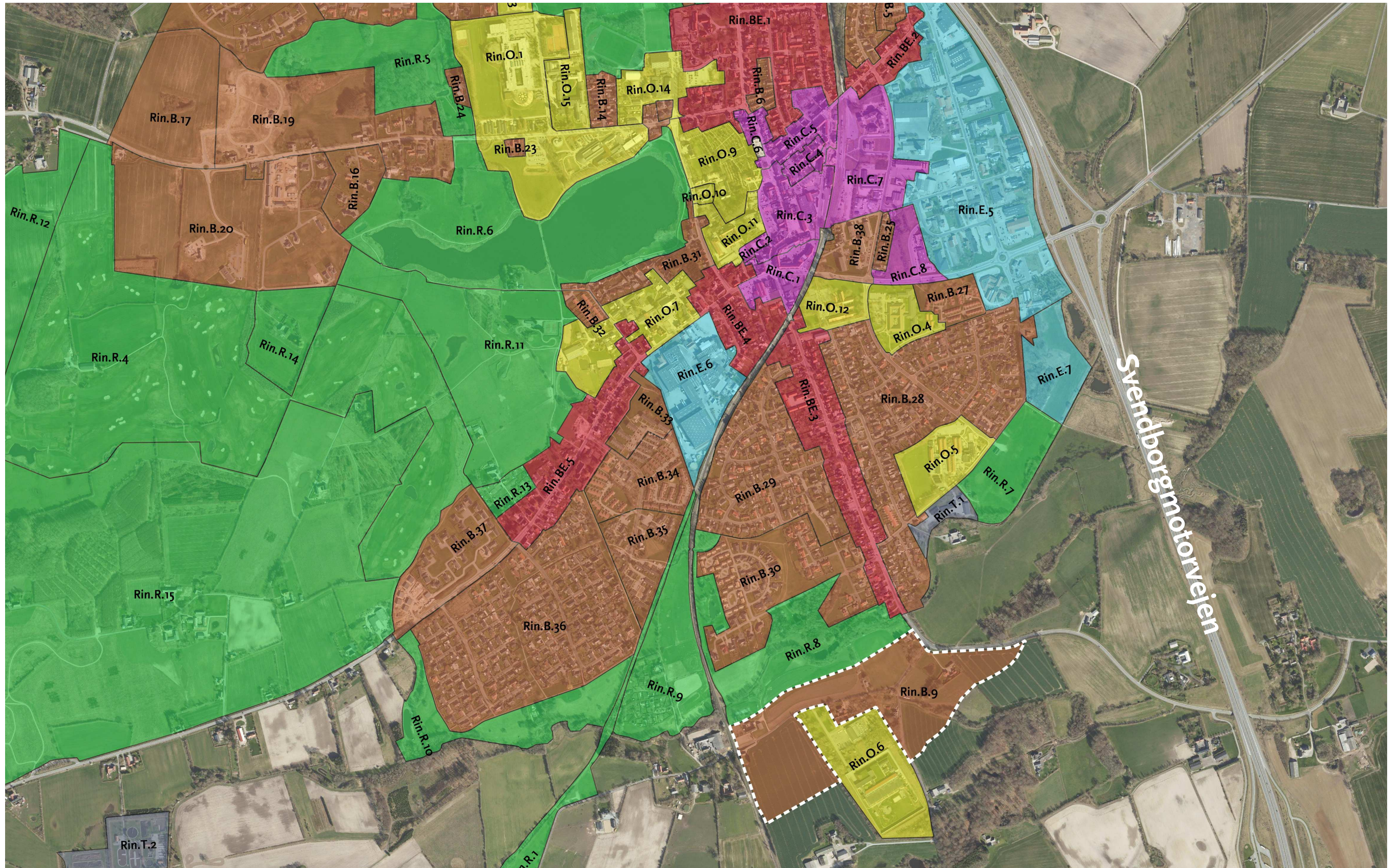
Forslag til Kommuneplan 2019



Endelig vedtagelse af Kommuneplan 2019

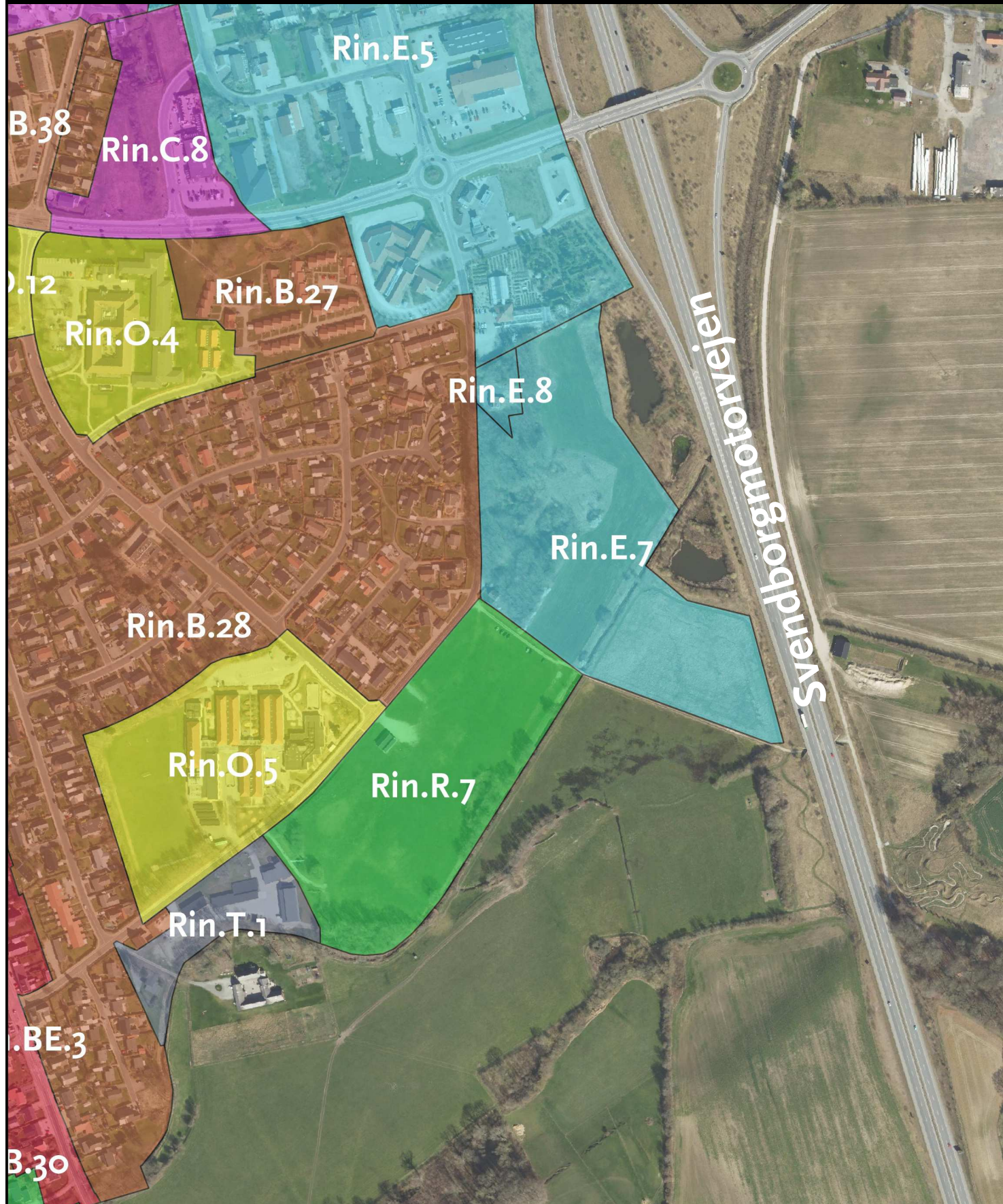


8.F By og Land Midtfyn - Rin.B.9

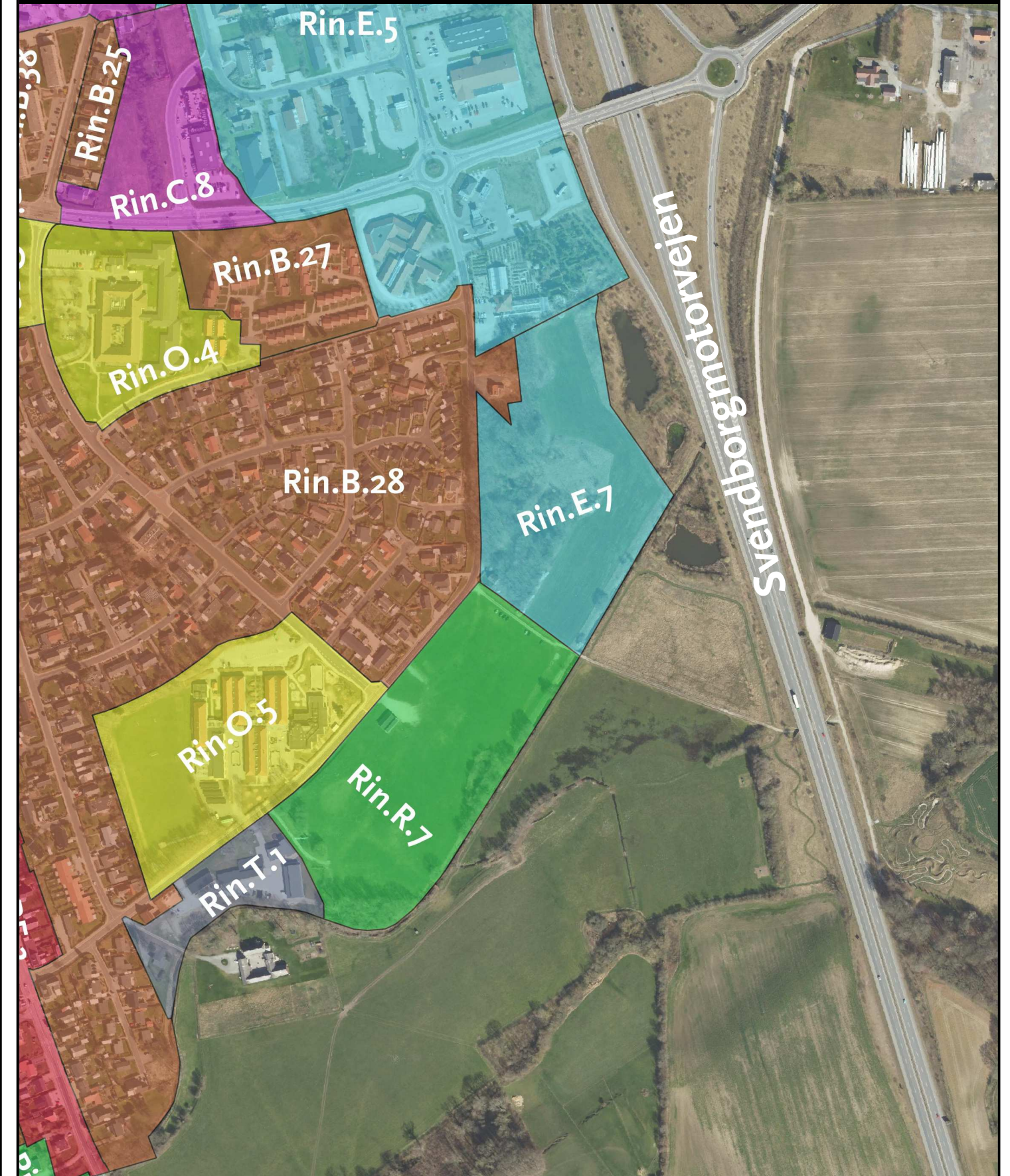


8.G By og Land Midtfyn - Rin.E.7

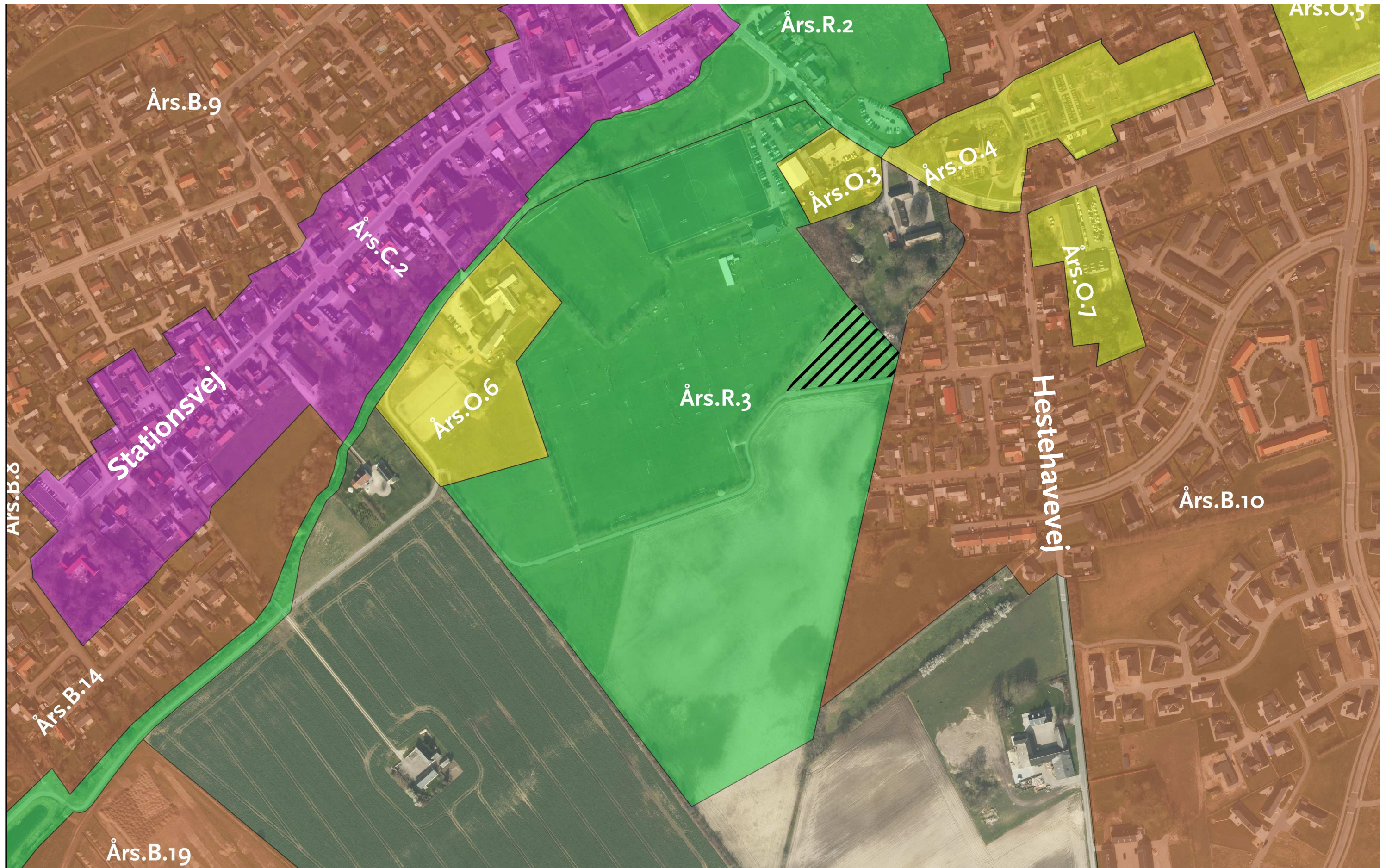
Forslag til Kommuneplan 2019



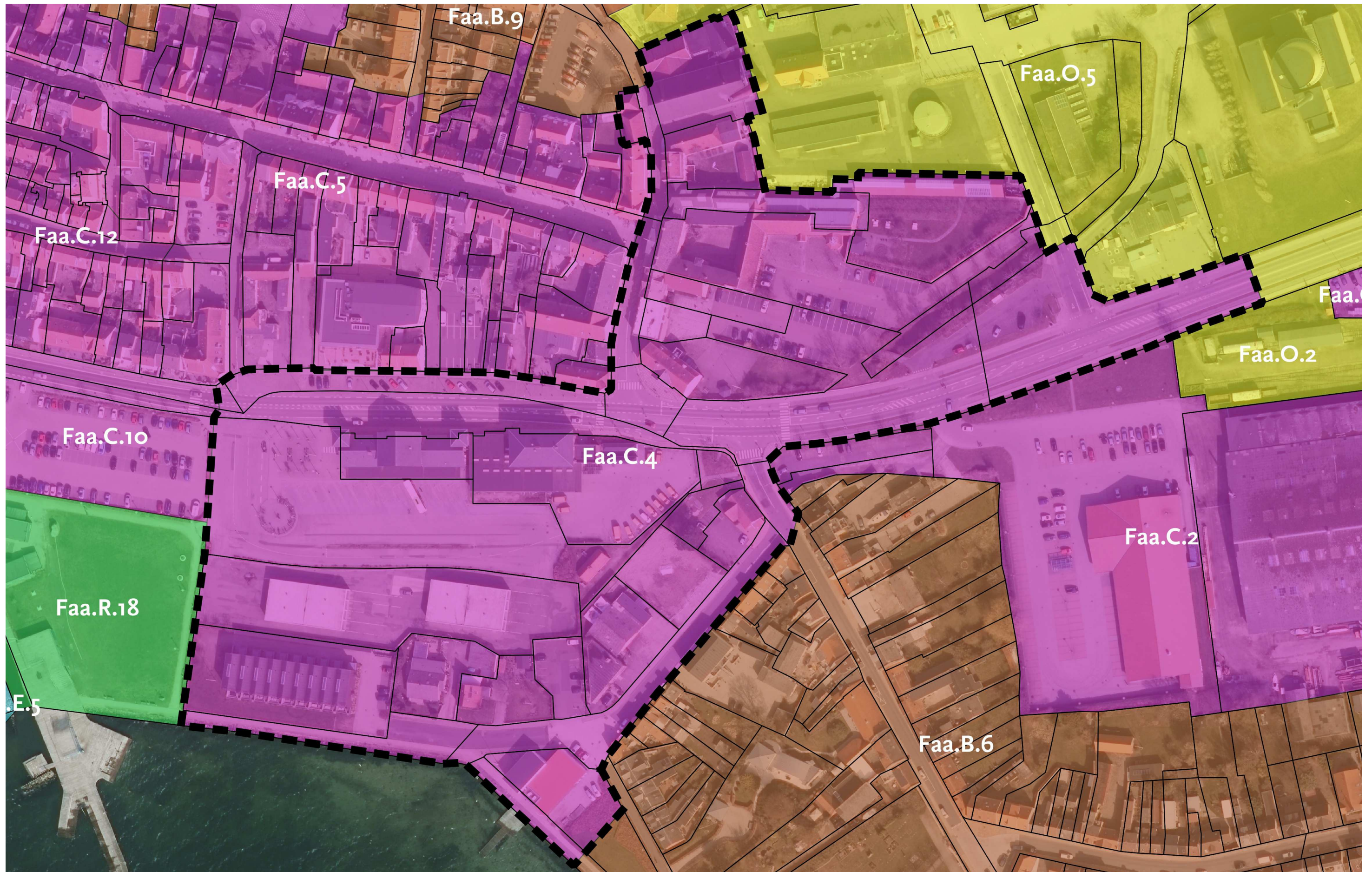
Endelig vedtagelse af Kommuneplan 2019



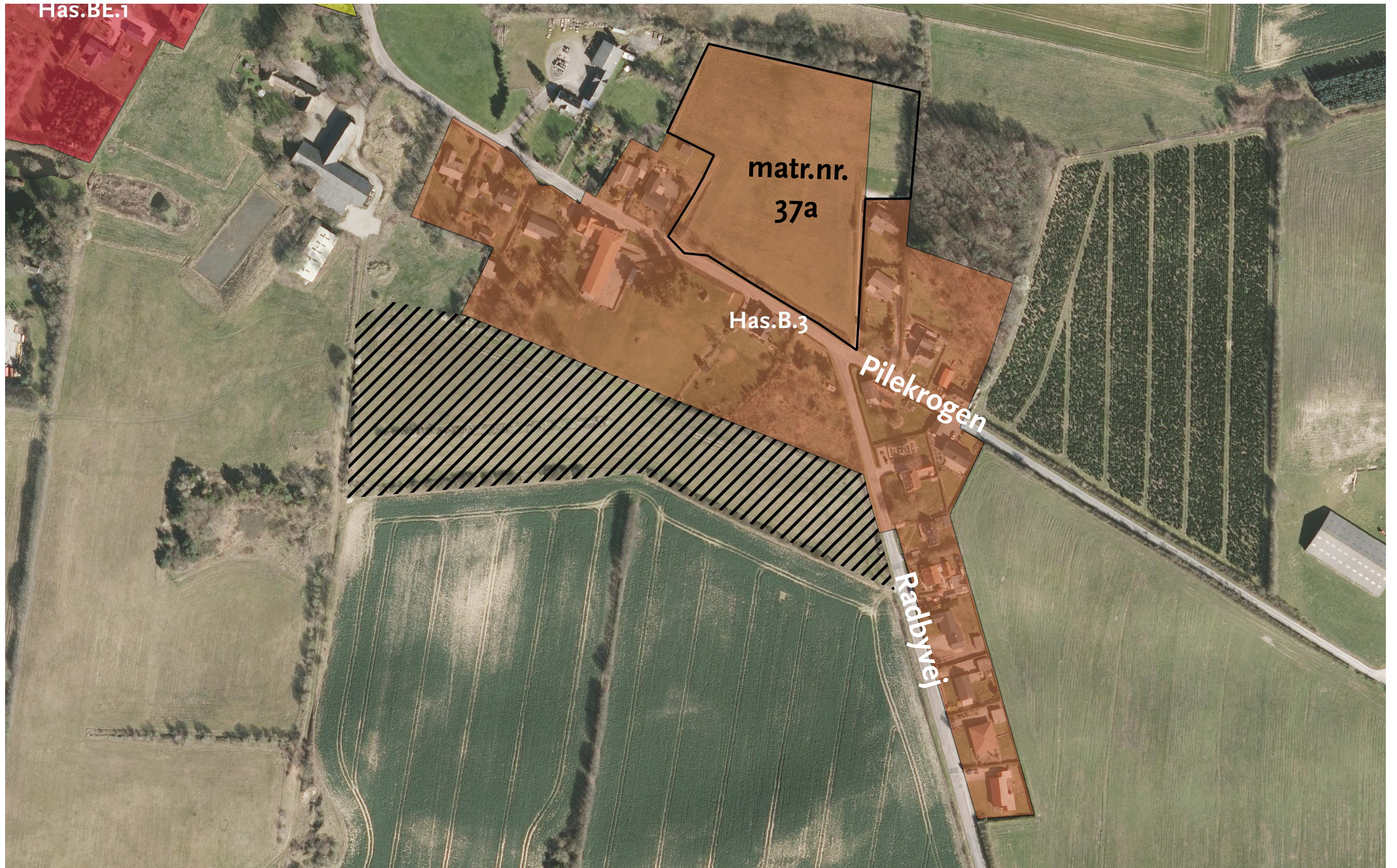
10.C Fynes Stift - Års.R.3



12. Faaborg lokalråd - Faa.C.4



13.C Udviklingsønske fra Håstrup Udviklingsråd

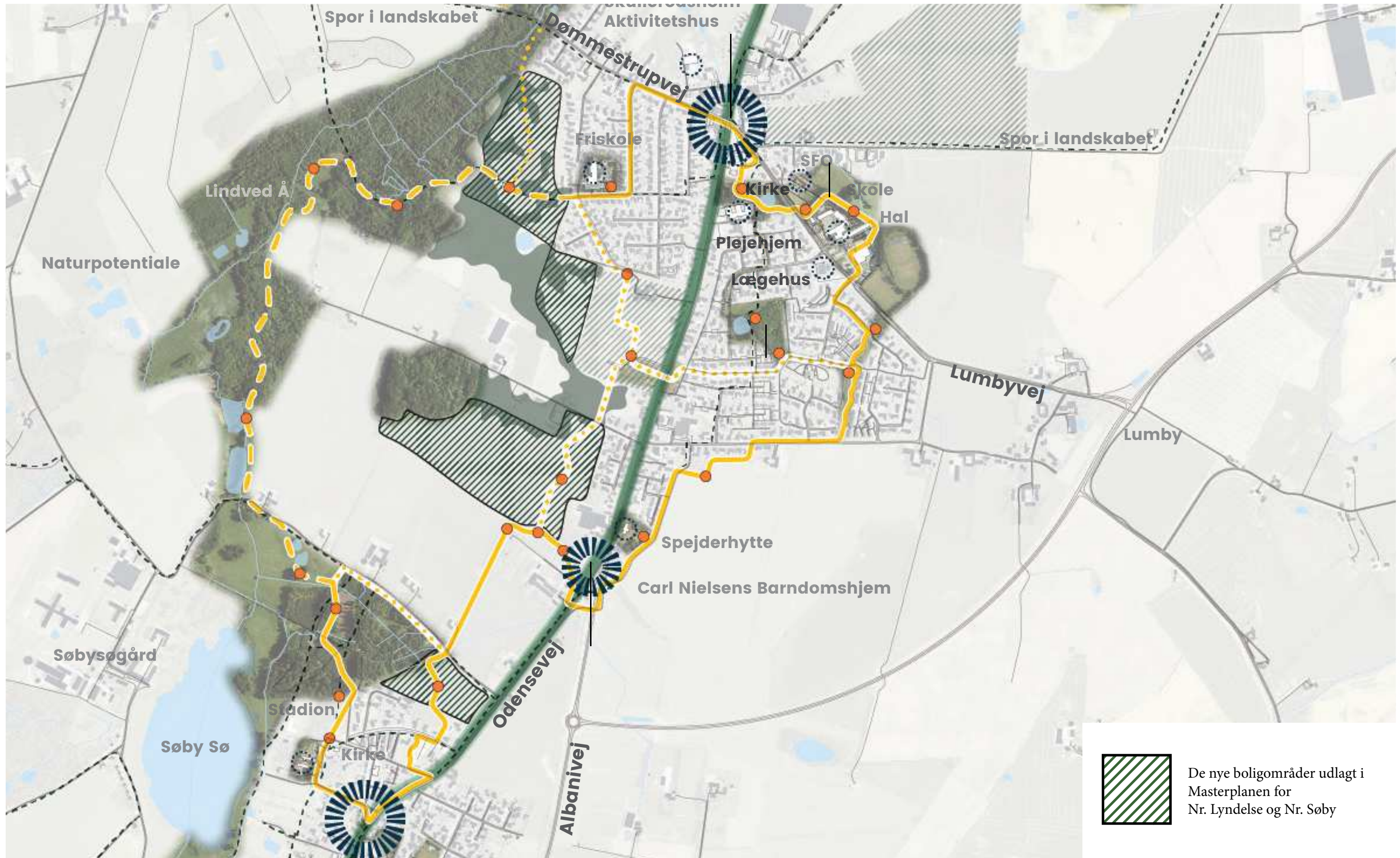


14. Lokalrådet for Nr. Lyndelse-Nr. Søby Omegn - Byudvikling i Nr. Lyndelse

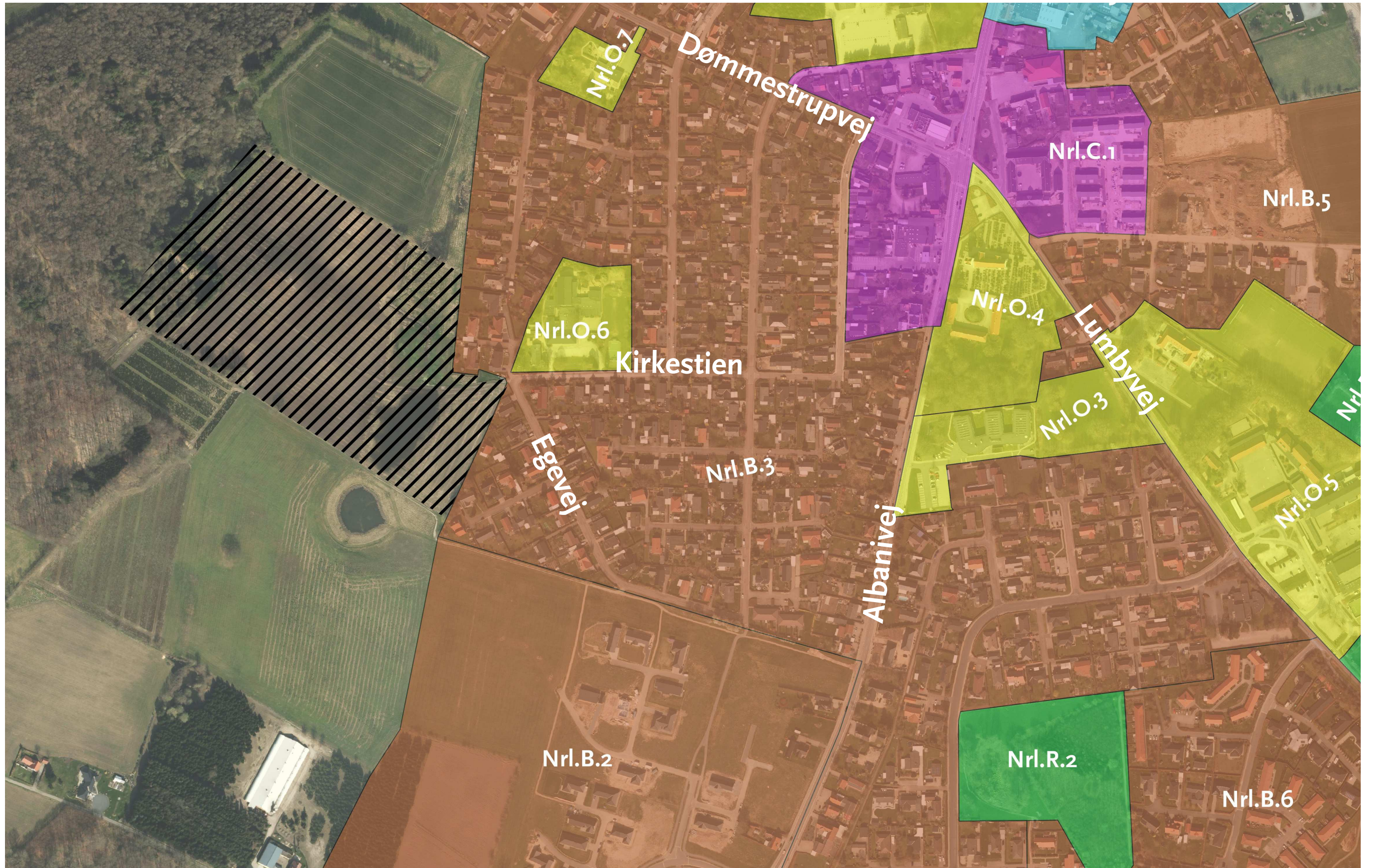
← Byvækstretning



14. Byudvikling i Nr. Lyndelse - Masterplanen



16. Ønske om boligudlæg i Nr. Lyndelse



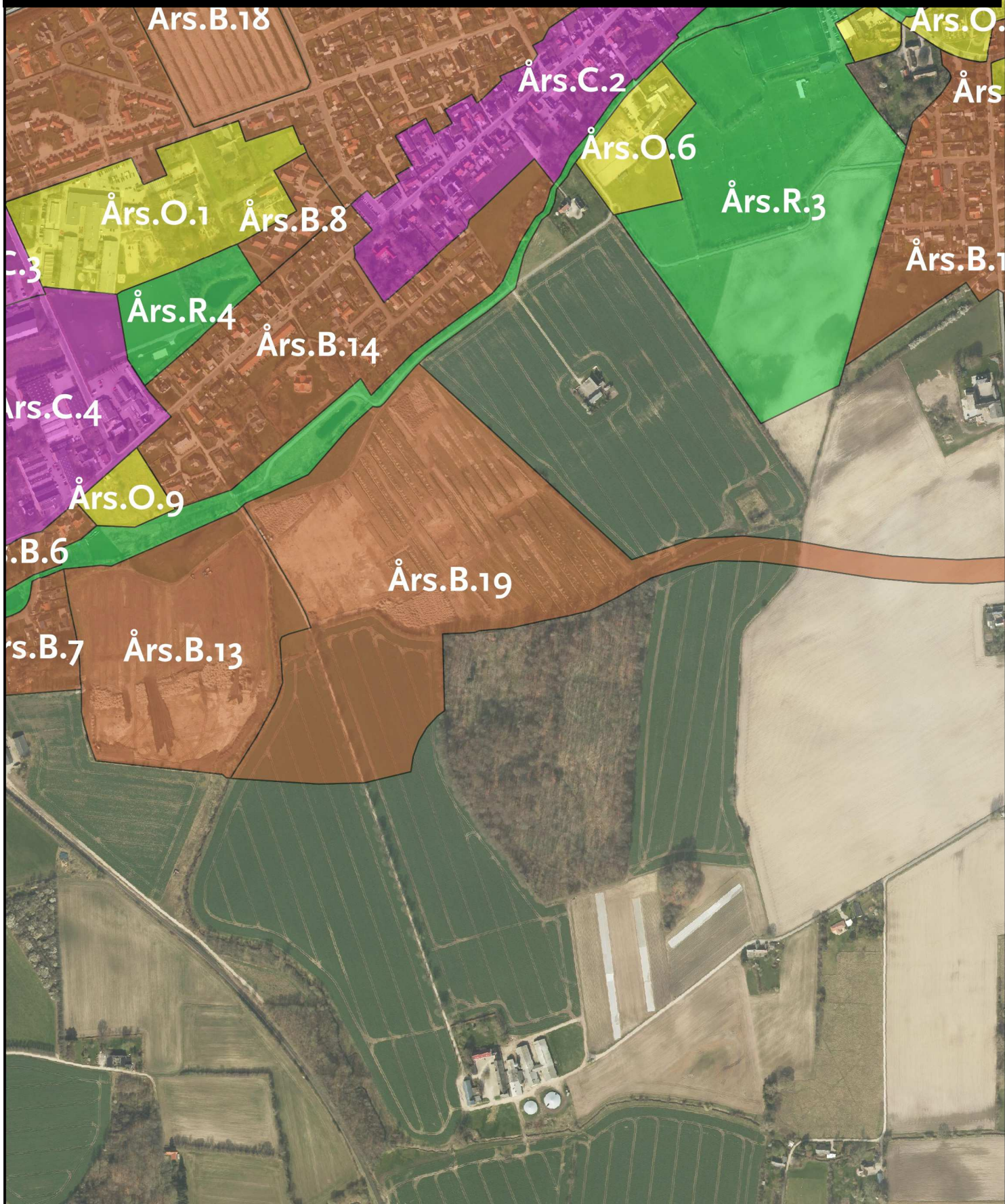
Forslag til Kommuneplan 2019



Endelig vedtagelse af Kommuneplan 2019



Forslag til Kommuneplan 2019



Endelig vedtagelse af Kommuneplan 2019

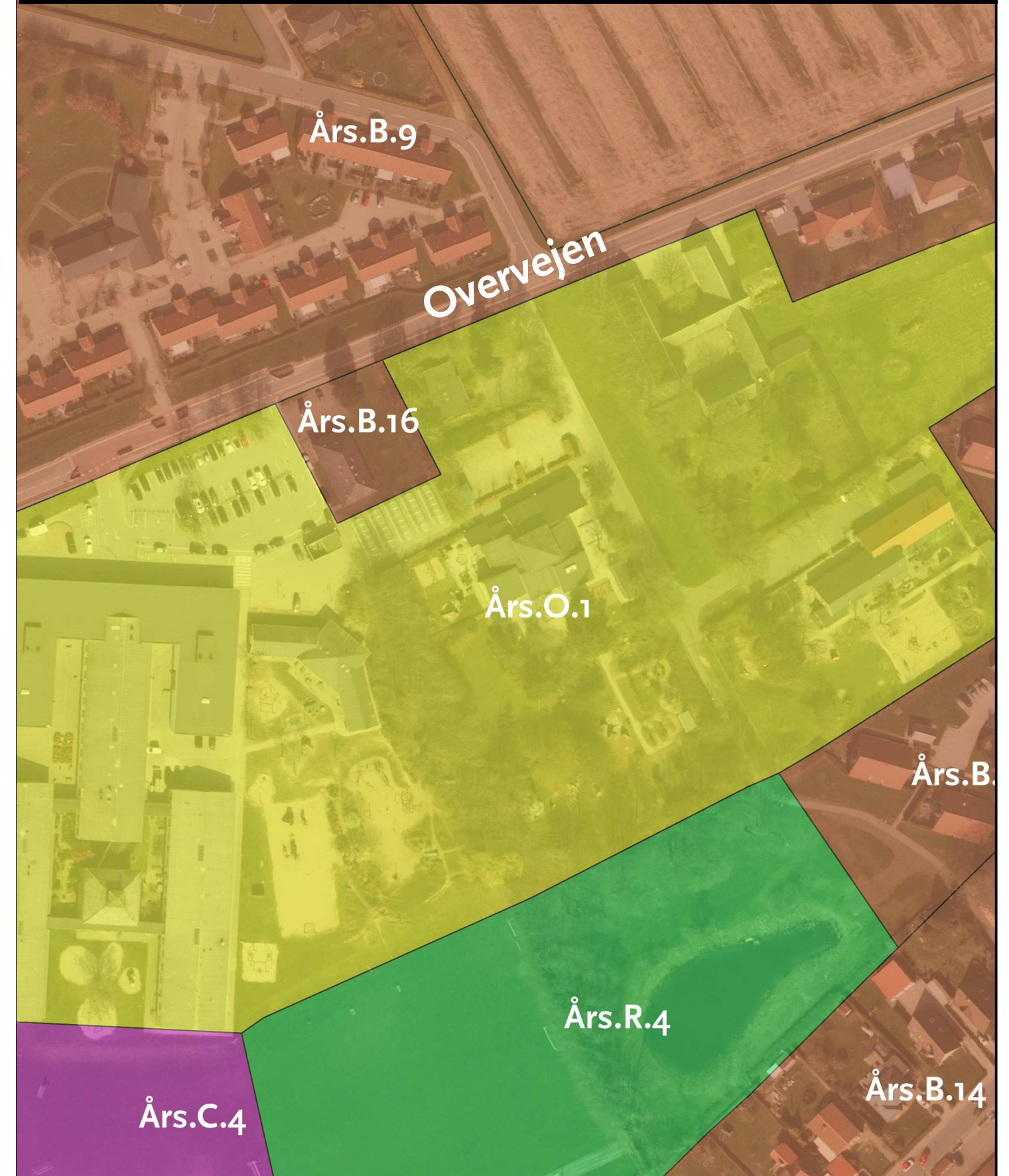


25. Overvejen 58, Årlsev

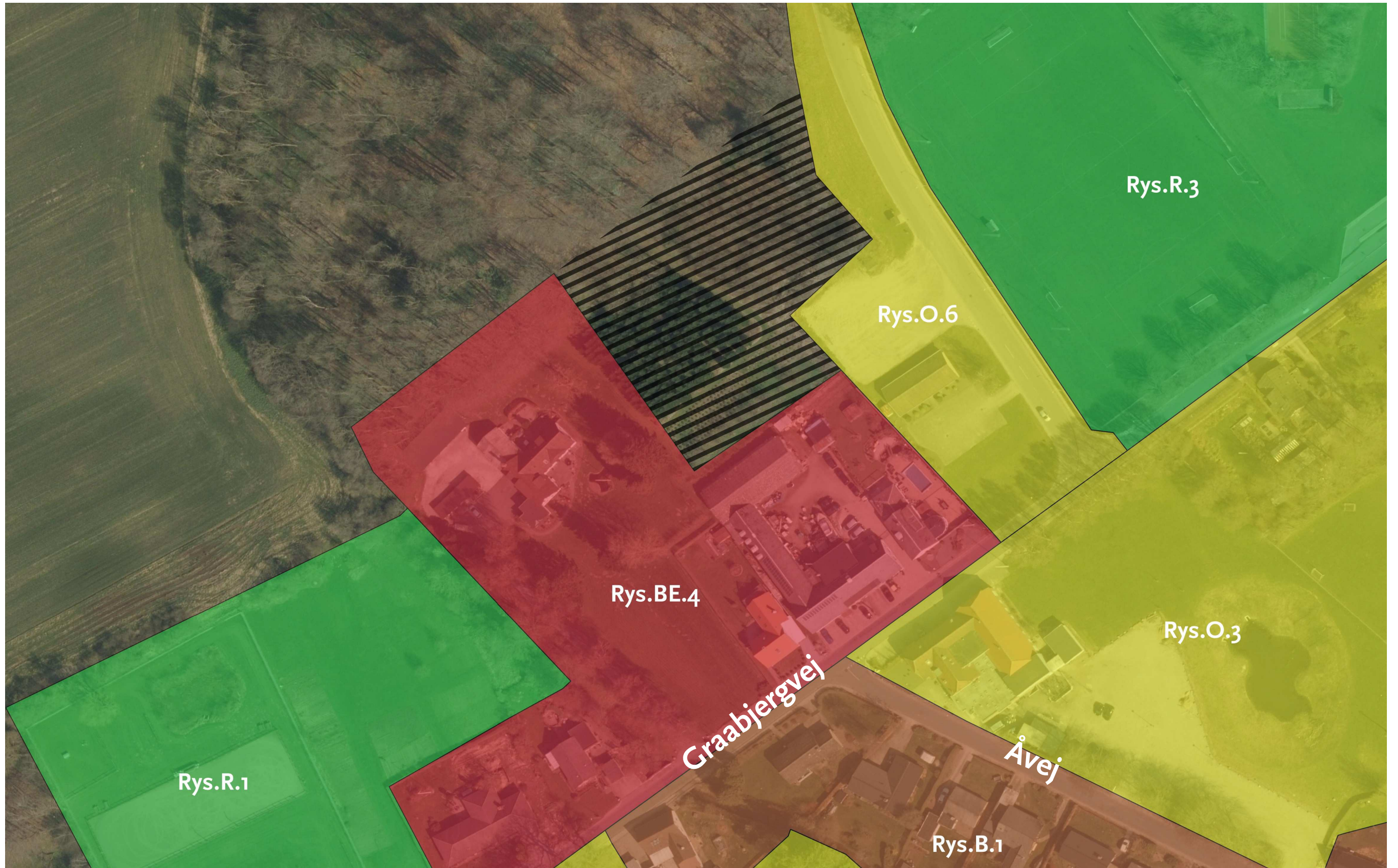
Forslag til Kommuneplan 2019



Endelig vedtagelse af Kommuneplan 2019



28. Graabjergvej 11 i Ryslinge



29. Rys.B.5 og tilføjelse af rekreativ ramme Rys.R.5

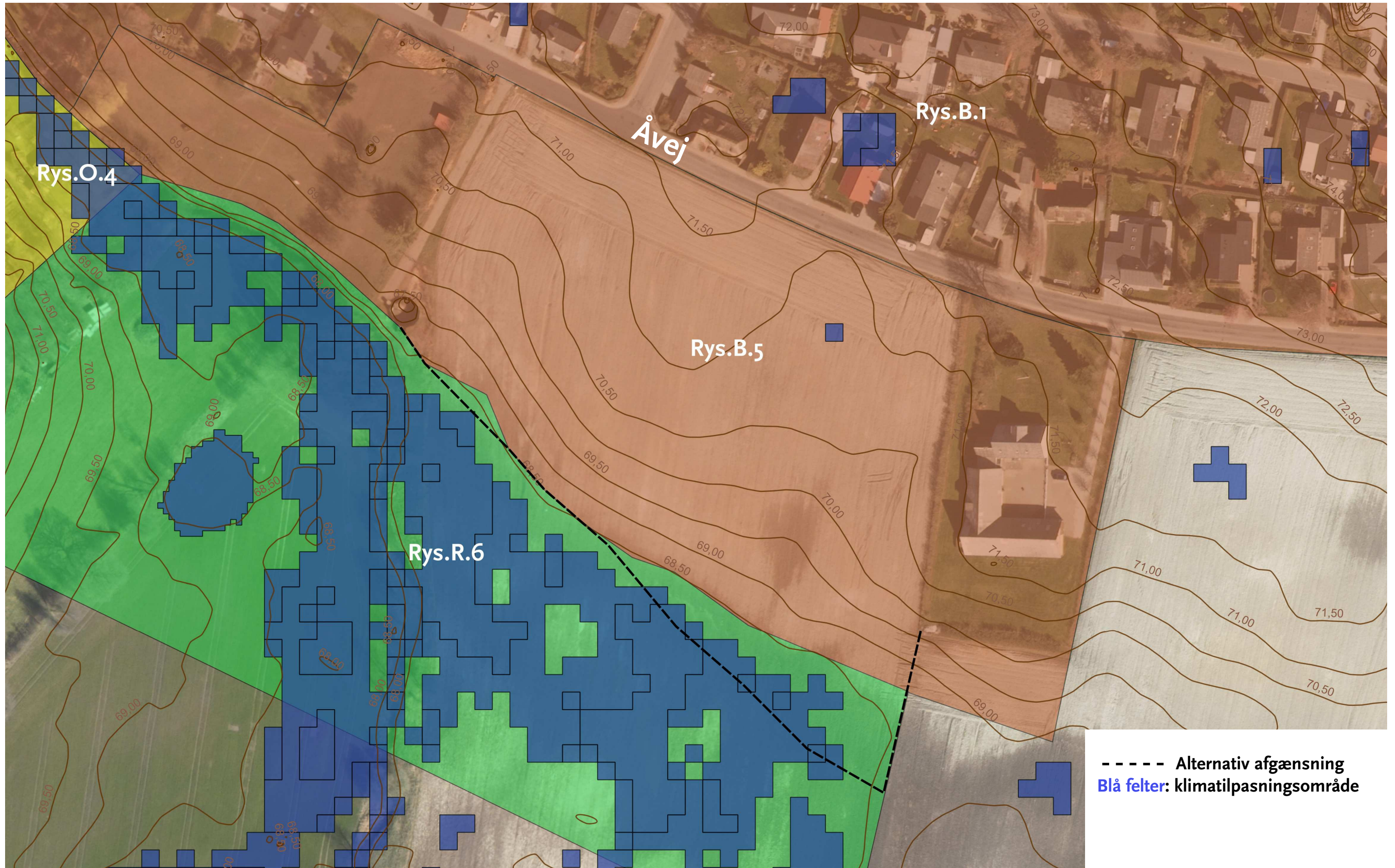
Forslag til Kommuneplan 2019



Endelig vedtagelse af Kommuneplan 2019



29. Rys.B.5 - Ønske til alternativ afgrænsning



30. Ønske om anvendelsesændring fra erhverv til bolig - Rin.E.8

Forslag til Kommuneplan 2019



Endelig vedtagelse af Kommuneplan 2019

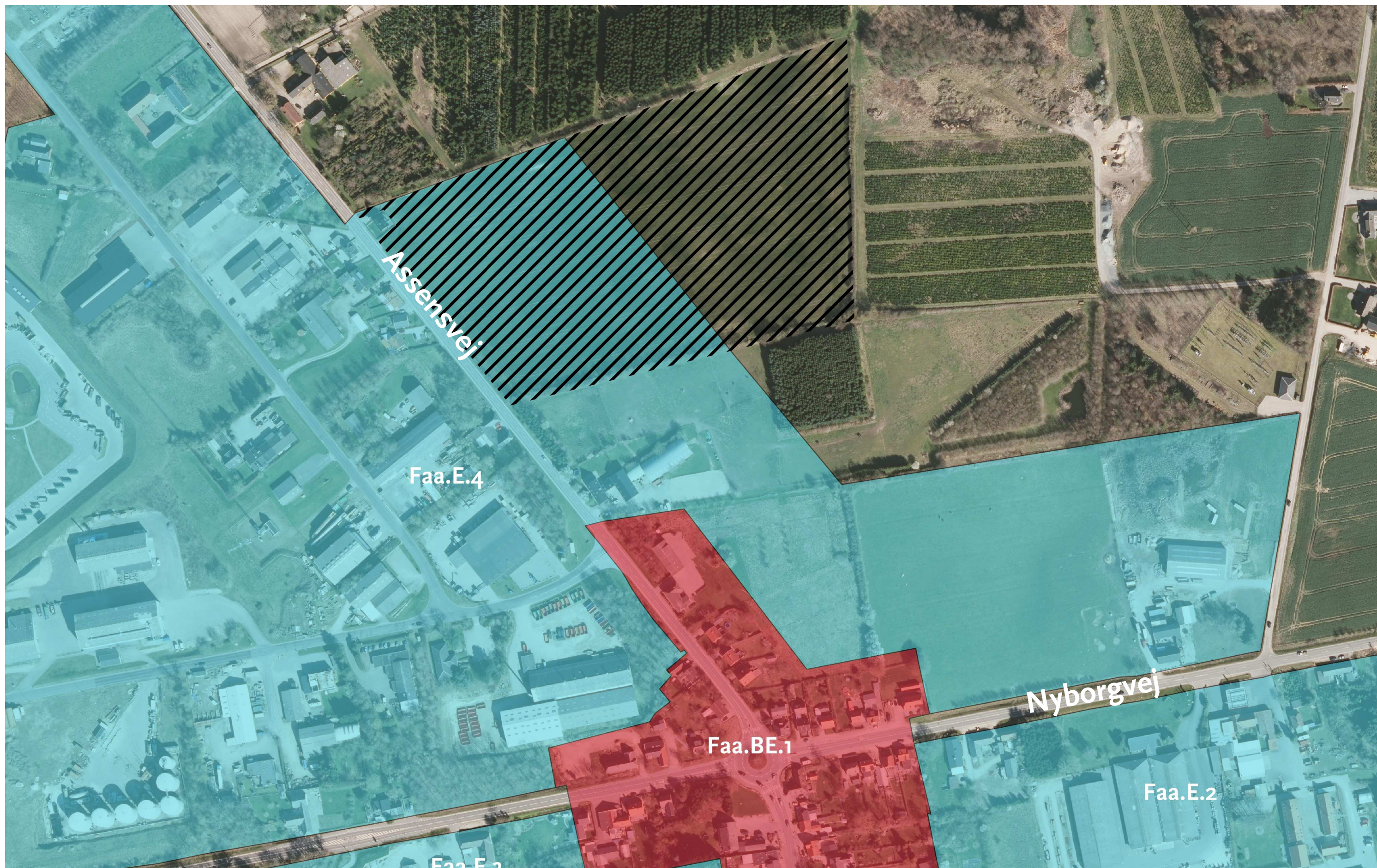


33. Jordrens Syd fremtidig udvikling i Nr. Broby



Den sorte streg markerer afgrænsningen af det areal som Jordrens Syd ønsker at udvide på med tiden.

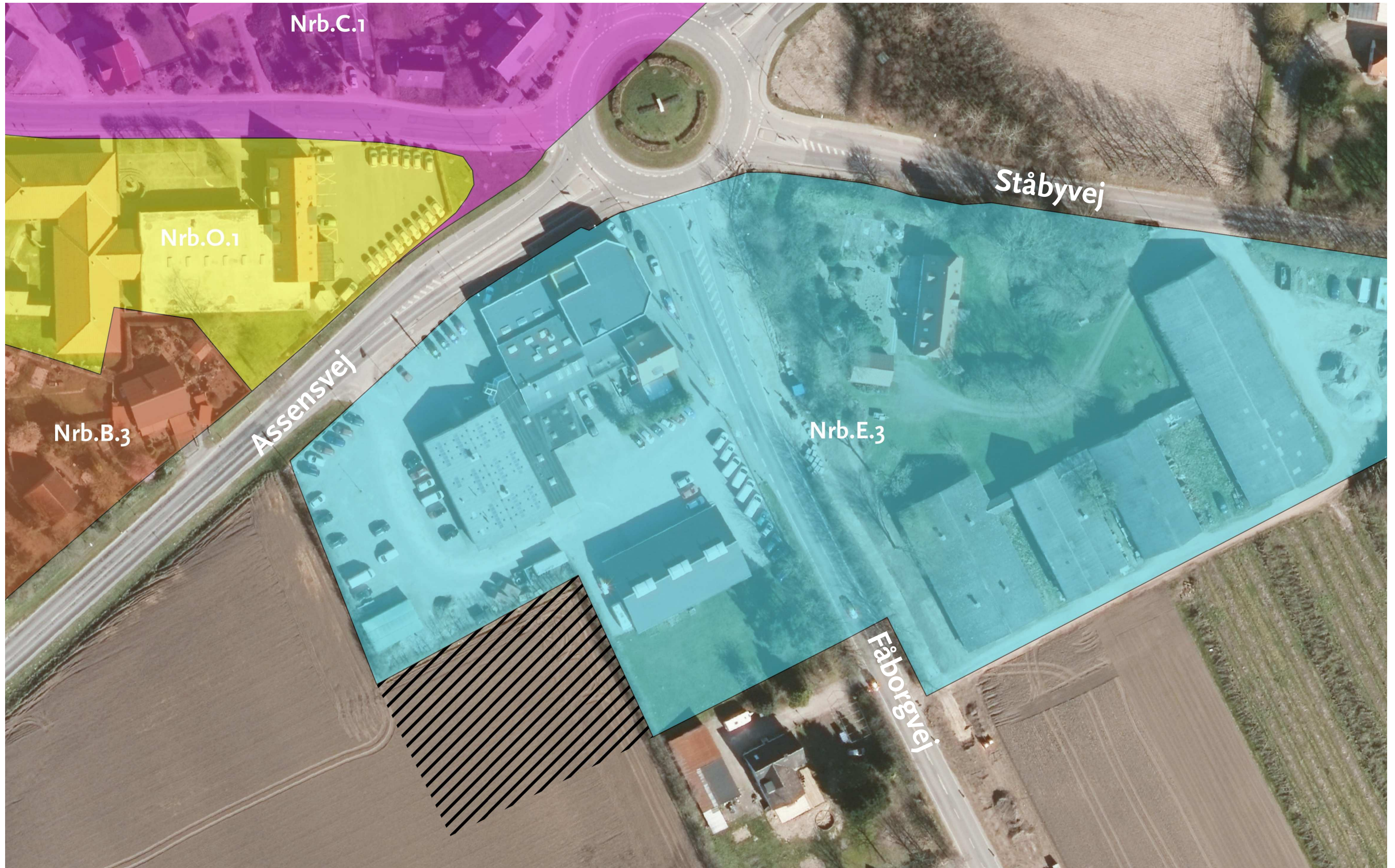
34. Ønske om udlæg af boliger på Assensvej 142, Faaborg



38. Ønske om nyt behandlingssted for veteraner

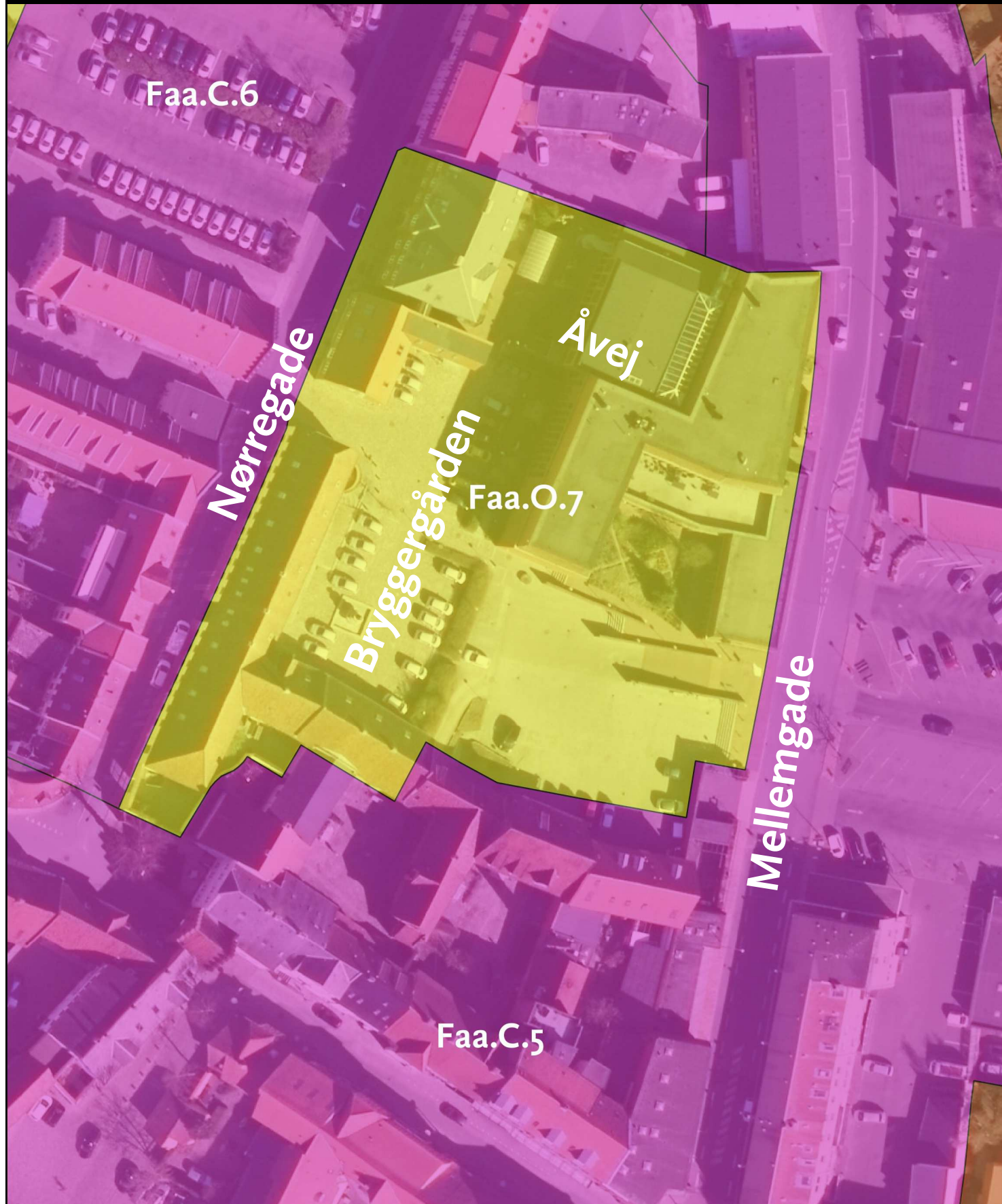


39. Udvidelse af autoforhandler i Nr. Broby



F2. Bryggergården 2, Faaborg

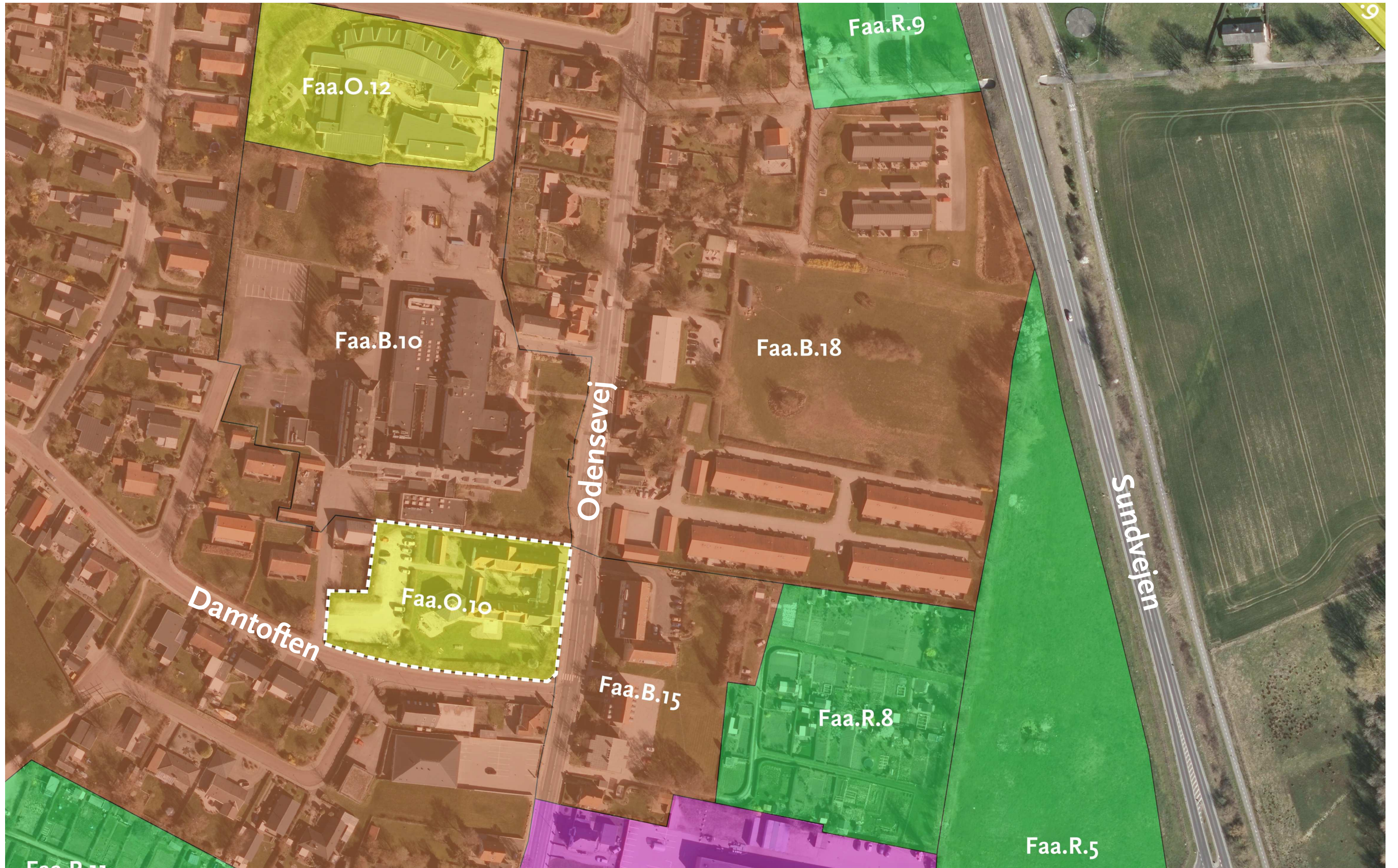
Forslag til Kommuneplan 2019



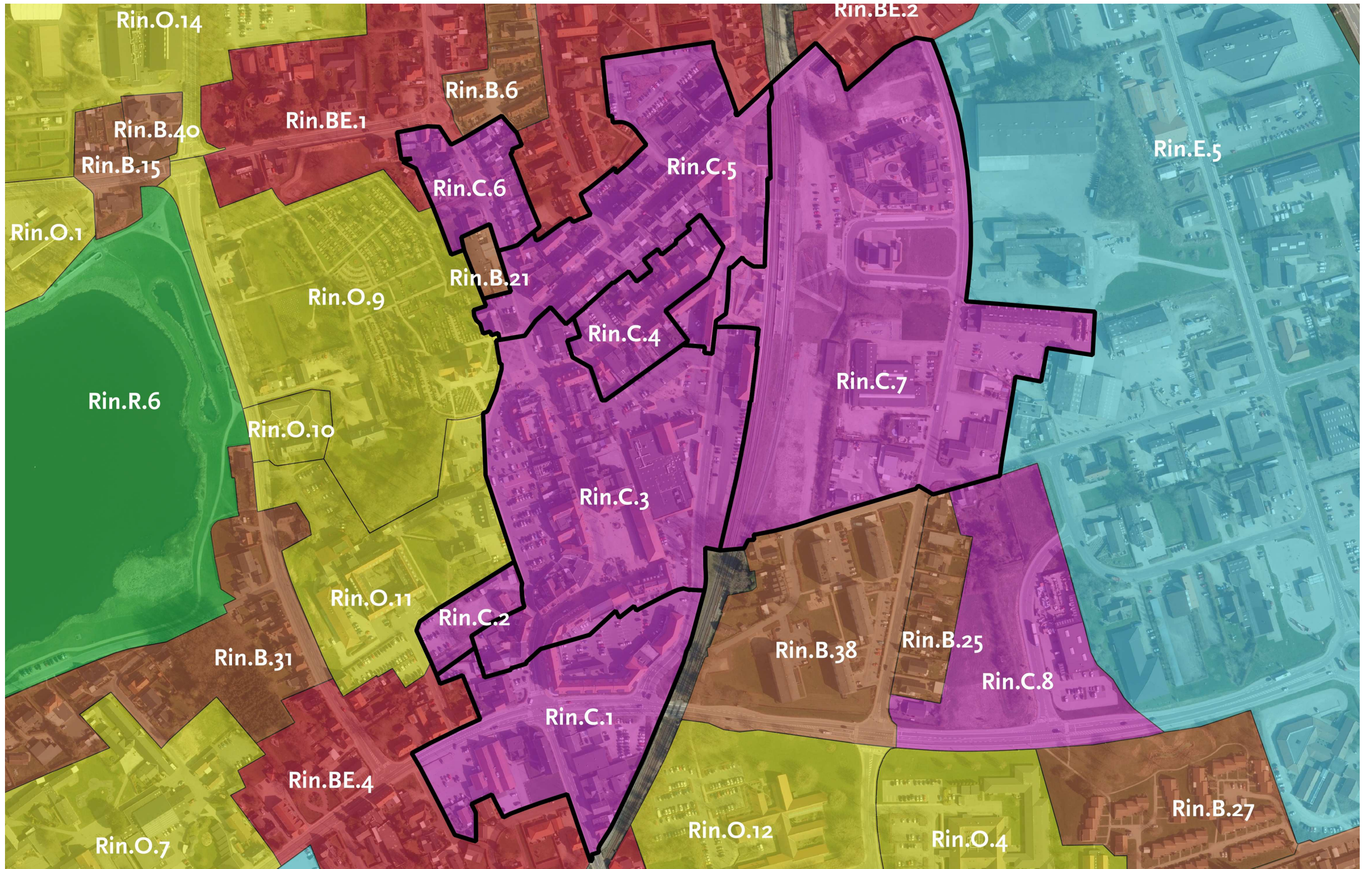
Endelig vedtagelse af Kommuneplan 2019



F3. Faa.O.10



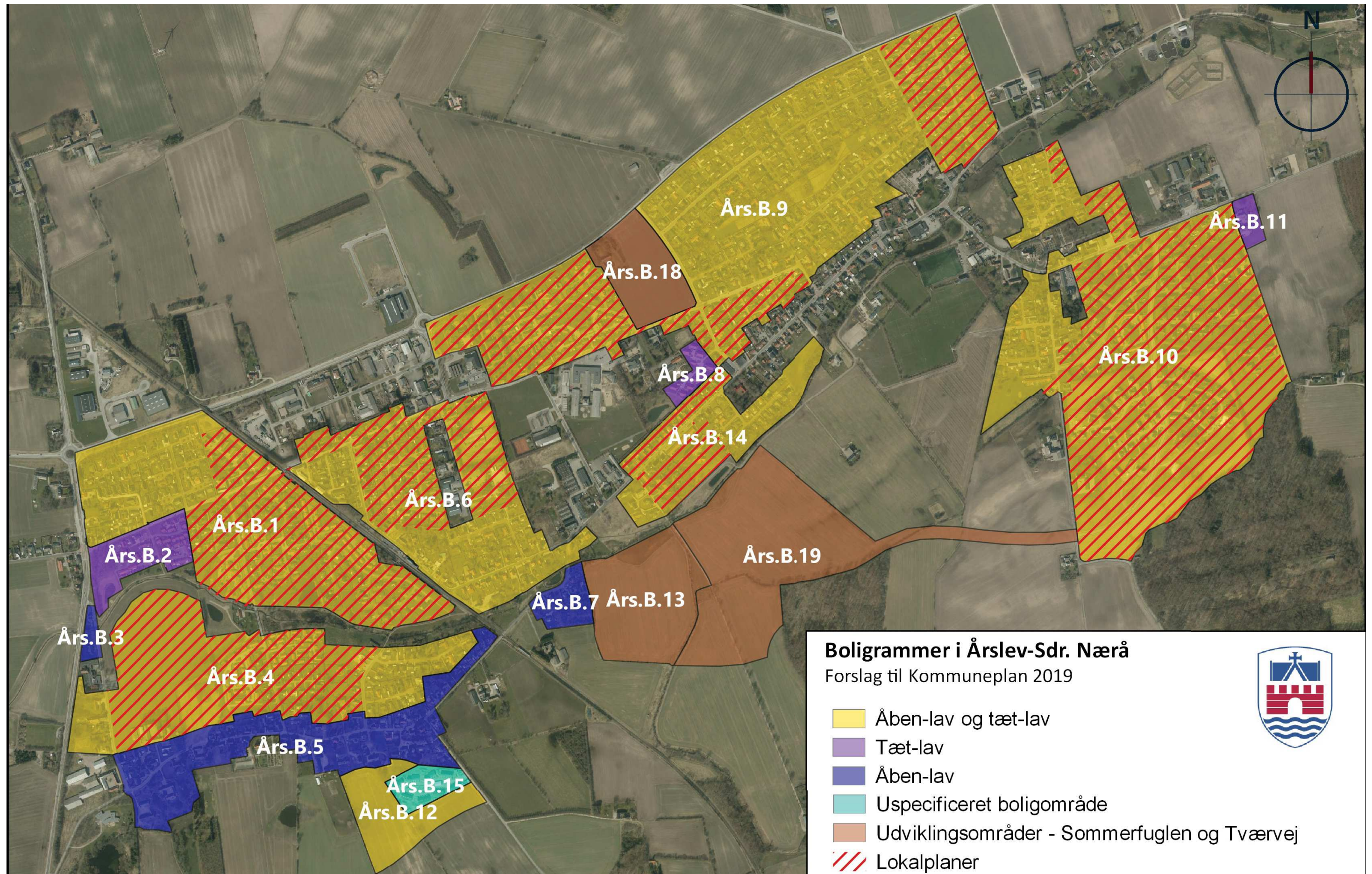
F4. Ringe bymidte - Rin.C.4



F7. Portalen i Fremtidens Forstad Årslev

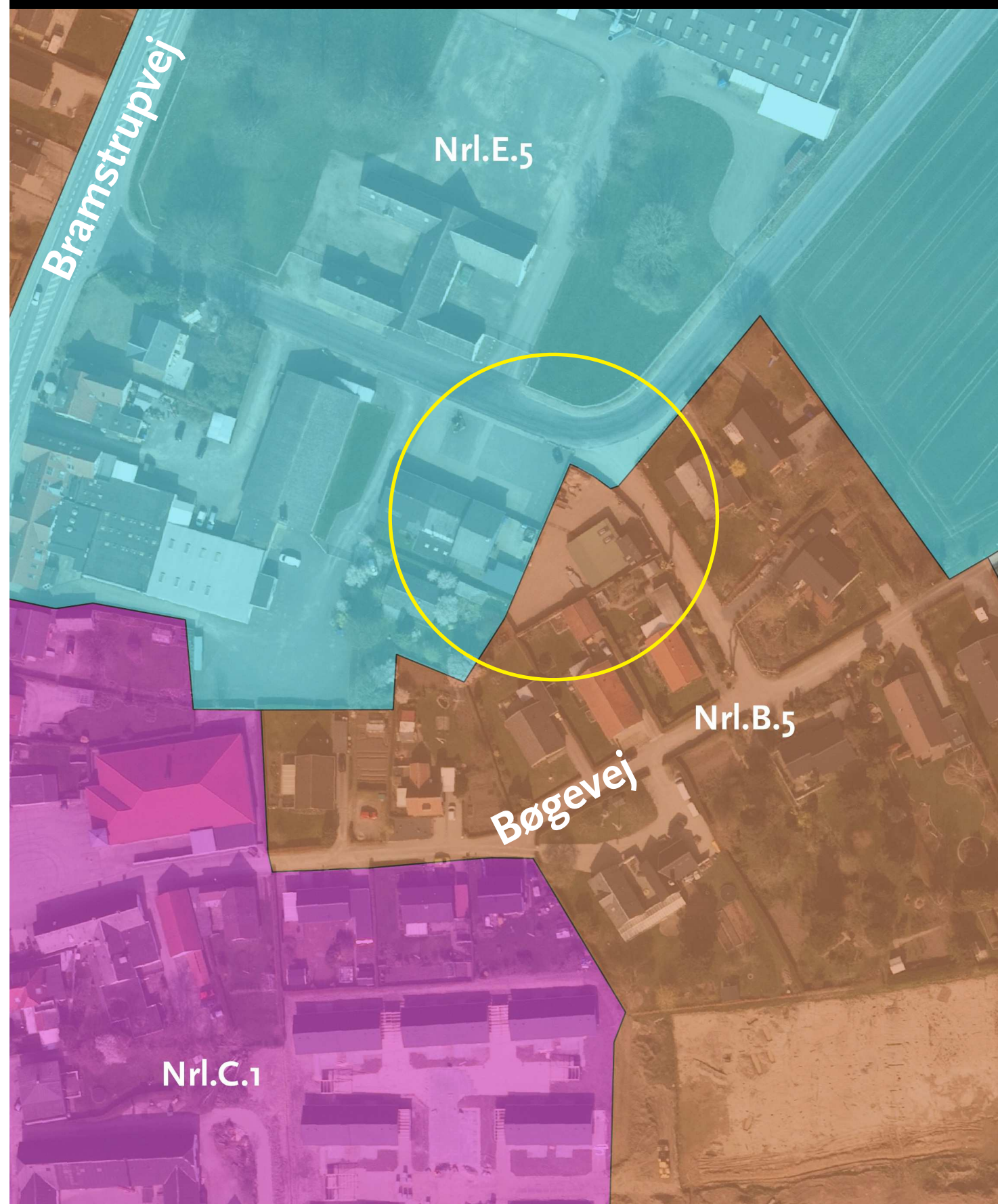


F8. Tæt-lav boliger i Årslev

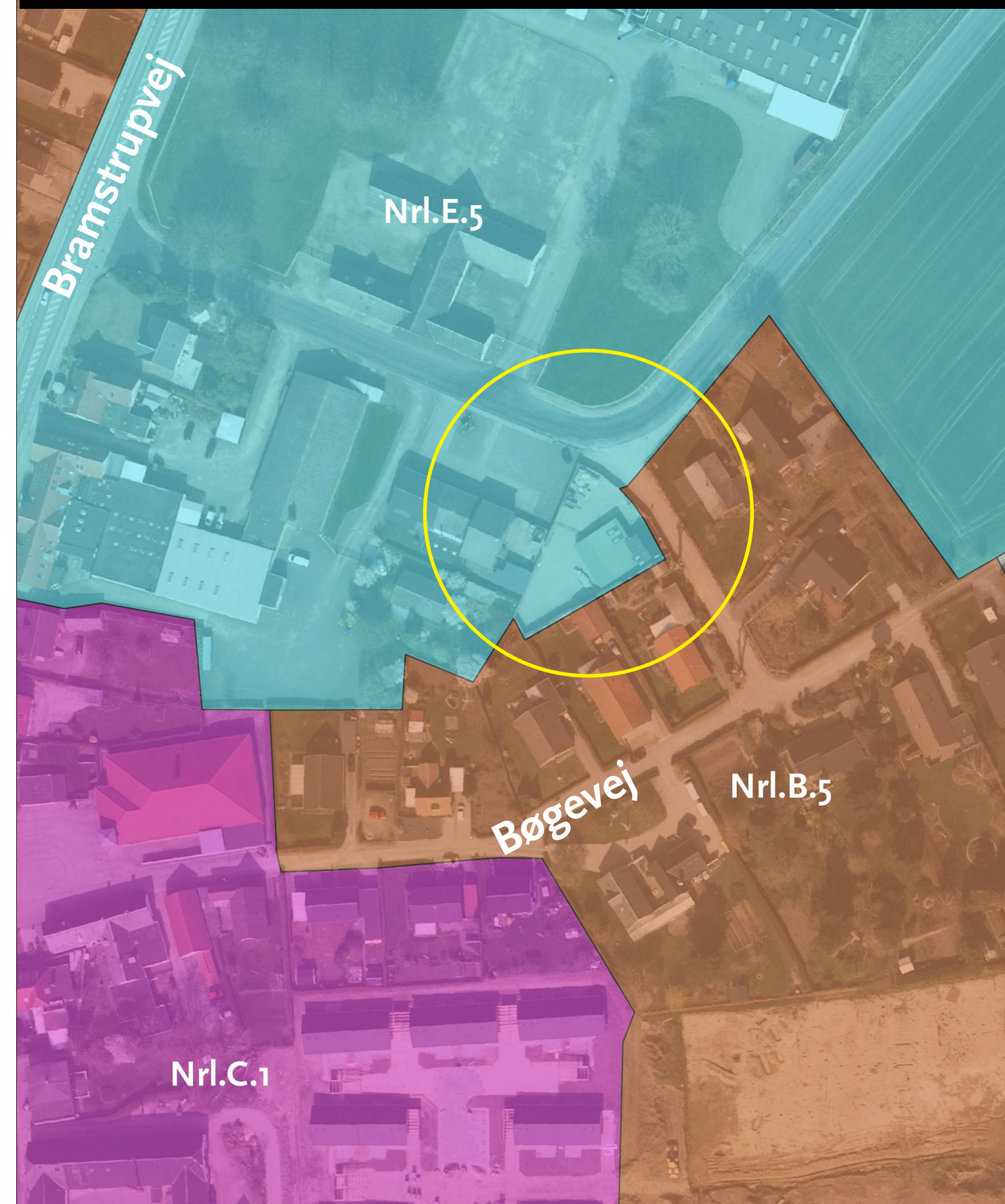


F9. Bøgevej 13 Nr. Lyndelse

Forslag til Kommuneplan 2019



Endelig vedtagelse af Kommuneplan 2019



F10. Carl Nielsen Museet



F11. Fangelvej 98



F14. Kor.O.1



F18. Nyt sommerhus udlæg ved Klintholm

Forslag til Kommuneplan 2019



Endelig vedtagelse af Kommuneplan 2019



F18. Nyt sommerhus udlæg ved Nab

Forslag til Kommuneplan 2019

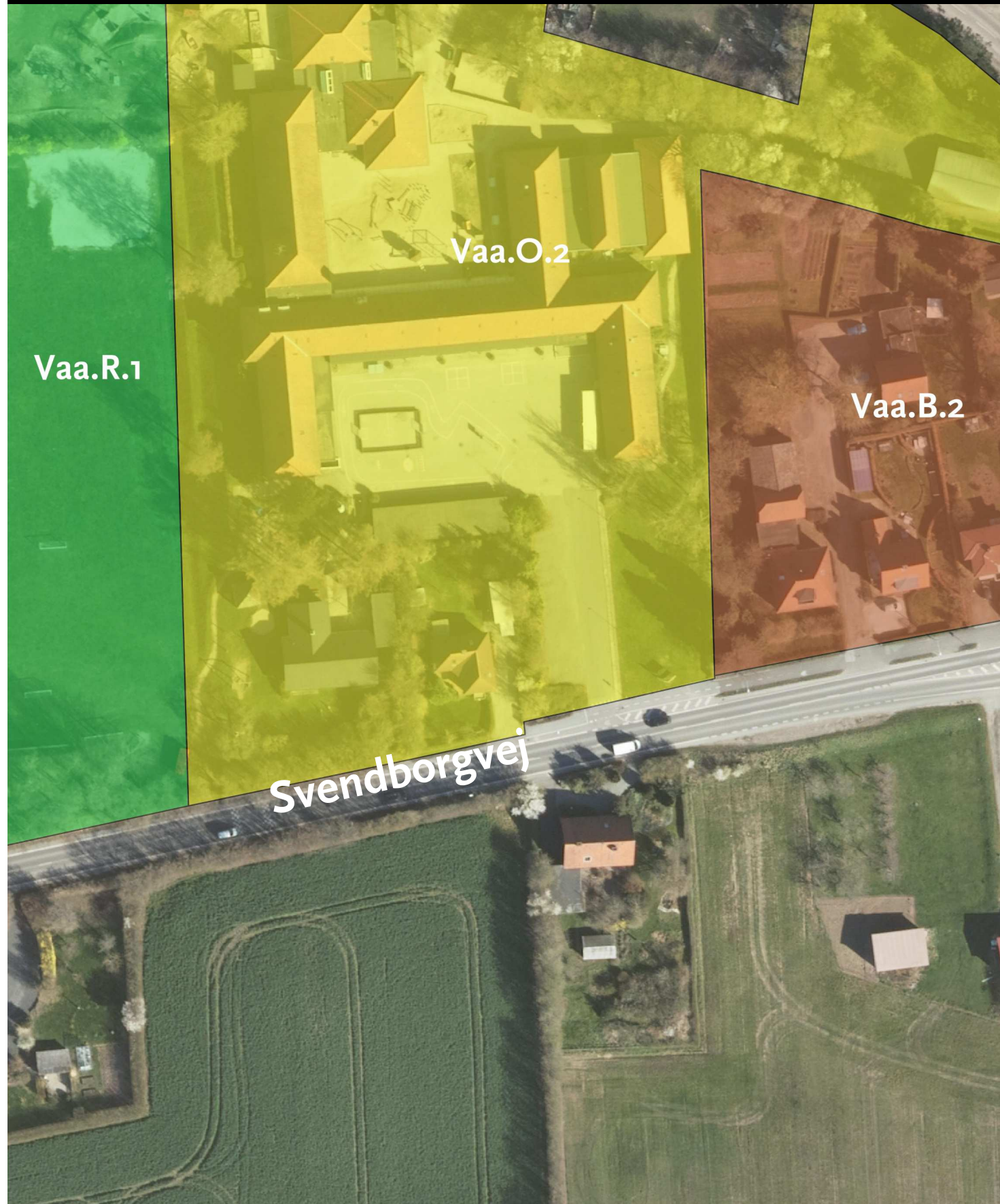


Endelig vedtagelse af Kommuneplan 2019




F20. Svendborgvej 357 i Vester Åby

Forslag til Kommuneplan 2019

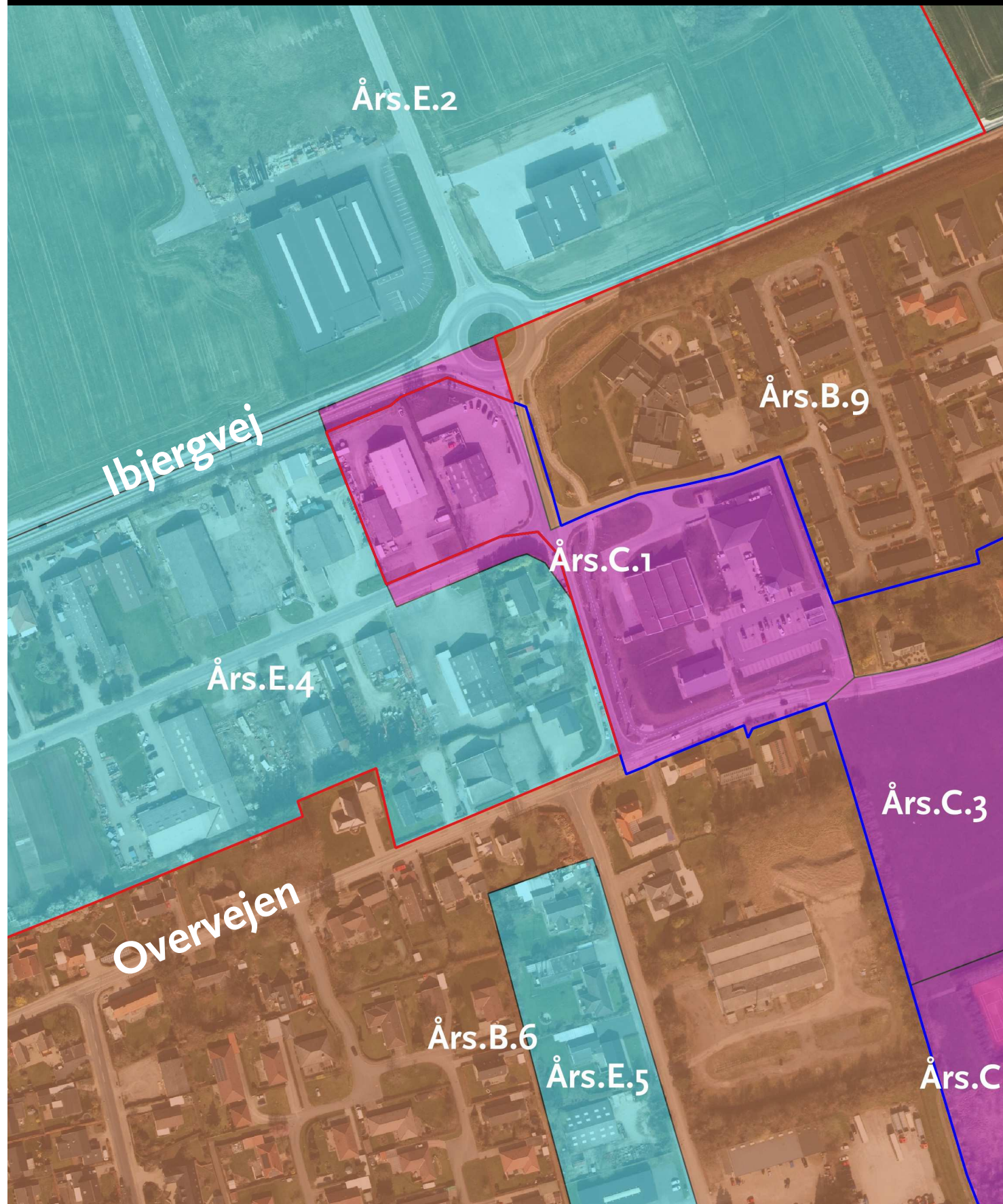


Endelig vedtagelse af Kommuneplan 2019

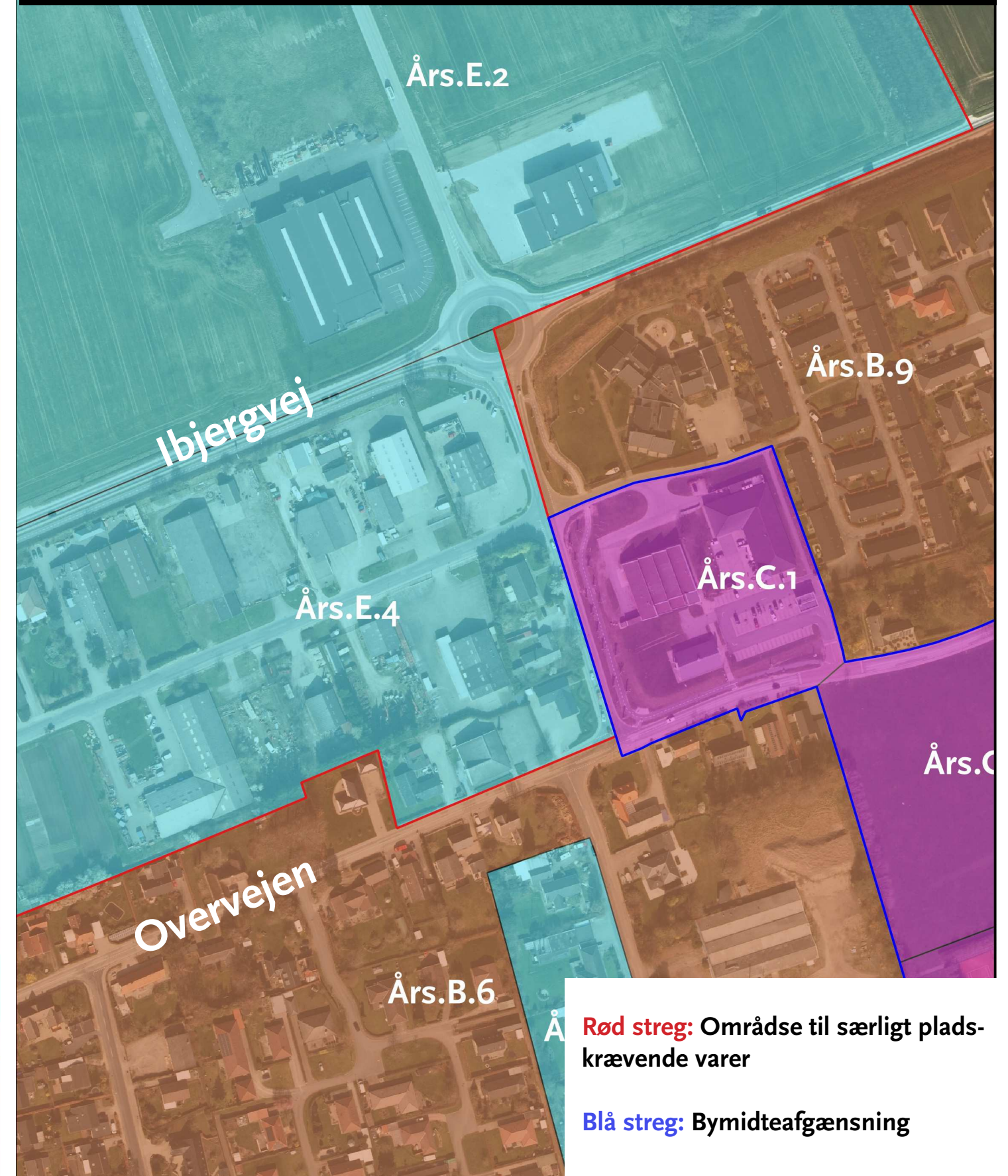


F21. Bymidteafgrænsning i Årslev-Sdr. Nærå

Forslag til Kommuneplan 2019



Endelig vedtagelse af Kommuneplan 2019



Å **Rød streg:** Område til særligt pladskrævende varer
Blå streg: Bymidteafgrænsning